

**S.C. ATENT CONSULT S.R.L.**

Bucuresti, Bd. Tineretului, Nr. 35, Bl. 39, Sc. B, Apt. 69, tel/fax: 0720741416

# **S.C. ATENT CONSULT S.R.L.BUCUREȘTI**

**Contact : Telefon – 0720741416**

**WEB :                   www.atentconsult.ro**

**E-mail:                contact@atentconsult.ro**

**Strategii-Consultanță-Proiectare**


**Strategia de Dezvoltare Locală 2021-2030**  
**Comuna OBÂRȘIA – Județul OLT**

**Cuvântul Primarului - Dl. Udrea Tudor:**

Strategia de dezvoltare economico-socială a comunei Obârșia, își propune să valorifice potențialul, oportunitățile și disponibilitățile reale pentru dezvoltare, inclusiv crearea unui mediu de afaceri stimulat și competitiv, menit a atrage investiții private importante atât din țară cât și din străinătate.

Strategia de dezvoltare locală, este în egală măsură instrumentul de bază în ceea ce privește dezvoltarea infrastructurii, dezvoltarea economică și umană în perioada 2021 -2030.

Strategia de dezvoltare locală este un document care structurează liniile directoare strategice pe o perioadă de 10 ani, ale comunei Obârșia, potrivit problemelor identificate, a potențialului local activ și pasiv, cât și a oportunităților de dezvoltare în viitorul apropiat, fiind totodată rodul colaborării cu actorii locali.



# STRATEGIA DE DEZVOLTARE LOCALĂ 2021 - 2030



**Comuna Obârșia**  
**Județul Olt**

Atent Consult

2021-2030

## CUPRINS

<b>1.Introducere</b>	<b>- Pg 6</b>	<b>13.Cultura</b>	<b>-Pg 117</b>
<b>2.Cadrul elaborării strategiei de dezvoltare locală</b>	<b>- Pg 8</b>	<b>14. Sport si agrement</b>	<b>- Pg 122</b>
<b>3.Metodologia de elaborare</b>	<b>- Pg 14</b>	<b>15. Sanatate</b>	<b>- Pg 123</b>
<b>4. Situație curentă</b>	<b>- Pg 16</b>	<b>16. Turism</b>	<b>- Pg 126</b>
<b>5.Considerații istorico-geografice</b>	<b>- Pg 50</b>	<b>17. Mediu</b>	<b>- Pg 128</b>
<b>6.Characterizare fizico-geografice</b>	<b>- Pg 71</b>	<b>18. Analiza Swot</b>	<b>- Pg 135</b>
<b>7.Floră, faună, soluri</b>	<b>- Pg 79</b>	<b>19. Viziune</b>	<b>- Pg 154</b>
<b>8.Resurse primare și secundare</b>	<b>- Pg 87</b>	<b>20. Misiune</b>	<b>- Pg155</b>
<b>9.Demografie</b>	<b>- Pg 89</b>	<b>21. Portofoliul de proiecte</b>	<b>- Pg166</b>
<b>10.Marimea demografică</b>	<b>- Pg107</b>	<b>22. Implementare și monitorizare</b>	<b>- Pg202</b>
<b>11. Atractivitatea economică</b>	<b>- Pg 108</b>		
<b>12. Educație</b>	<b>- Pg 114</b>		

# Primăria Comunei Obârșia, Județul Olt



**Coordonate de contact:** Strada Iancu Jianu 22, sat Obârșia, comuna Obârșia, Cod poștal: 237285, România;

**Tel:** 0249-541318 / **Fax:** 0249-541440 / **Web:** <http://primariaobirsia.ro/>

**E-mail:** [primariaobarsia@yahoo.com](mailto:primariaobarsia@yahoo.com)

# Introducere

## Context

Elaborarea Strategiei de dezvoltare a comunei Obârșia are loc în contextul pregătirii unei noi perioade de programare a fondurilor europene alocate României pentru perioada 2021 – 2030. Această alocare financiară generează elaborarea sau actualizarea strategiilor de dezvoltare atât la nivel local, județean, regional cât și național, cu scopul principal al atragerii finanțărilor europene.

Necesitatea armonizării planurilor de dezvoltare în cadrul comunei Obârșia cu cele ale comunelor limitrofe și ale județului Olt, a dezvoltării integrate și a cooperării în scopul realizării de investiții este esențială, iar strategia de dezvoltare locală reprezintă un pas important în acest sens.

Din punct de vedere conceptual, strategia este bazată pe situația socio-economică, nevoile și potențialul de dezvoltare al comunei Obârșia, cu luarea în considerare a priorităților europene, naționale, regionale pentru perioada de dezvoltare post 2020.

La nivel european, documentul programatic **Europa 2020**, definește poziția UE stabilită a fi atinsă la nivelul anului 2027, bazată pe trei priorități de dezvoltare interdependente, respectiv creștere inteligentă, creștere durabilă și creștere favorabilă incluziunii. În concordanță cu prioritățile europene, dezvoltarea unei economii durabile, eficientă din punct de vedere al resurselor și cu o rată ridicată a ocupării forței de muncă reprezintă puncte centrale ale Strategiei de dezvoltare a comunei Obârșia, pentru perioada 2021-2030.

La nivel național, ca orientare generală, Strategia pentru dezvoltarea durabilă a României orizonturi 2013-2020-2030 vizează drept obiectiv strategic pentru orizontul de timp 2027 – „Atingerea nivelului mediu actual al țărilor Uniunii Europene la principalii indicatori ai dezvoltării durabile.”. La nivelul programării strategice a comunei Obârșia, pentru perioada 2021-2030, promovarea unor practici de consum și producție sustenabile, a unei dezvoltări în acord cu

resursele existente constituie repere în abordarea planurilor de măsuri și a portofoliului de proiecte propus pentru perioada următoare de timp.

În vederea eficientizării procesului de absorbție a fondurilor post aderare, România a transmis Uniunii Europene, **Acordul de parteneriat** pentru intervalul de timp 2014-2020, respectiv 2021-2030, document aflat în dezbaterea Comisiei Europene. Conținutul Acordului de parteneriat abordează în mod detaliat principalele provocări pe care țara noastră urmează să le transpună în proiecte viabile, cu stabilirea principalelor obiective și priorități, modalitatea de utilizare a fondurilor nerambursabile acordate precum rolul diverselor instituții publice în gestionarea resurselor atrase.

În vederea asigurării unui flux ridicat de fonduri europene în comuna Obârșia, strategia de dezvoltare cuprinde propuneri de proiecte în acord cu nevoile identificate la nivelul administrației locale cu implicarea directă a opiniei publice și a stakeholderilor interesați de procesul de definire strategică a comunei Obârșia, în următorii 10 ani.

La nivel regional, **Planul de Dezvoltare Regională Sud-Vest Oltenia 2020 – 2027, reprezintă instrumentul prin care regiunea își promovează prioritățile și interesele în domeniul economico - social și propune trei noi domenii prioritare respectiv dezvoltarea urbană durabilă, protecția mediului, eficiența energetică și susținerea sănătății și a incluziunii sociale.** Strategia de dezvoltare a comunei Obârșia, contribuie la atingerea acestui obiectiv prin definirea unor obiective strategice care pot fi în mod real îndeplinite în orizontul de timp 2020 – 2030.

## Instrumente Structurale

**Strategia Uniunii Europene a stabilit** – de asemenea – proceduri precise de **implementare, monitorizare și urmarire**, cu obligatii de raportare la fiecare doi ani din partea Comisiei Europene si din partea statelor membre.

## ***Cadrul elaborării strategiei de dezvoltare locală***

Până în prezent, în România s-au elaborat Planuri de Dezvoltare Regională, pentru perioadele 2000-2004, 2004-2006, 2007-2013 și 2014-2020. Experiența procesului de planificare s-a îmbogățit la nivelul regiunilor din România, fiind puse în practică o varietate de mecanisme de parteneriat.

În comparație cu generația anterioară de planuri de dezvoltare regională, abordarea de formulare a noilor planuri presupune o adaptare către o nouă generație de politici integrate de dezvoltare. Acestea vor fundamenta atât structurarea programelor operaționale cu fonduri europene cât și programele cu finanțare națională de la nivel central și local.

Această nouă abordare presupune nu doar o reformulare a obiectivelor și instrumentelor, cât și a structurii și cadrului de implementare a planurilor de dezvoltare regionale prin coordonarea acțiunilor politicilor sectoriale de dezvoltare. Pentru viitoarea perioadă de programare 2020-2030, Strategia de dezvoltare locală a Comunei Obârșia s-a realizat pornind de la următoarele documente programatice:

- Strategia Europa 2020;
- Strategia Uniunii Europene pentru regiunea Dunării;
- Al 5-lea Raport privind coeziunea economică, socială și teritorială;
- Programul național de reformă PNR 2019;
- Planul de Dezvoltare Regională Sud-Vest Oltenia 2021 – 2027;

Noua perioadă de programare reprezintă o oportunitate pentru consolidarea experienței acumulate de țara noastră în perioada de post aderare la Uniunea Europeană în domeniul utilizării resurselor financiare nerambursabile. Alocarea fondurilor europene pentru România în intervalul de timp 2021-2027 impun pregătirea de documente strategice



adecvate fiecărei administrației publice pentru a putea exista o imagine de ansamblu asupra priorităților investiționale și a direcțiilor de absorbție a fondurilor nerambursabile.

Strategia de dezvoltare a comunei Obârșia, reprezintă un instrument de lucru, coordonare și susținere a măsurilor și acțiunilor noi sau revizuite care vor avea un impact asupra comunității locale și vor contribui la dezvoltarea economico-socială locală.

Dinamica dezvoltării impune o actualizare periodică a direcțiilor de dezvoltare, a documentelor de planificare existente și alinierea acestora la abordările strategice la nivele superioare de conducere și organizare.

### **Planul de dezvoltare regională 2021- 2027, un subiect dezbătut în Regiunea de Dezvoltare Sud-Vest Oltenia:**

Comisia a propus:

- în martie, aprobarea de către Consiliul European, a abordării generale a strategiei și a obiectivelor principale ale UE;
- în iunie, aprobarea parametrilor detaliați ai strategiei, inclusiv a orientărilor integrate și a obiectivelor naționale. De asemenea, Comisia așteaptă cu interes observațiile și sprijinul Parlamentului European pentru a garanta succesul strategiei Europa 2020;

**Conform informațiilor făcute publice, obiectivele de politică strategică au scăzut de la 11 la numai 5:**

**OP 1 – O Europă mai inteligentă** – care cuprinde domeniile:

- cercetare și inovare;
- servicii publice digitale;
- digitalizare și bandă mai largă;
- întreprinderi mici și mijlocii, suma alocată României fiind de circa **6 miliarde de euro**;

**OP 2 – O Europă mai ecologică - O Europă cu emisii scăzute de carbon** cu finanțări domeniile:

- energie;
- schimbări climatice;
- apă și ape uzate;
- gestionarea deșeurilor;
- biodiversitate;
- mobilitate multimodală în mediul urban, suma alocată României fiind de circa **5,1 miliarde de euro**;

**OP 3 – O Europă mai conectată** cu finanțări în domeniile:

- transport;
- digitalizare și bandă largă;

**OP 4 – O Europă mai socială** cu domeniile:

- politicile pieței muncii;
- educație;
- incluziune-sărăcie;
- sănătate având o alocare financiară pentru România de circa **5 miliarde de euro**;

**OP 5 – O Europă mai aproape de cetățeni - dezvoltarea teritorială/urbană**, cu o valoare a alocării pentru România de circa **1 miliard de euro**.

Una dintre noutățile importante din viitoarea perioadă de programare este posibilitatea ca fiecare regiune a țării, inclusiv Regiunea Sud-Vest Oltenia, din care face parte și județul Olt, să propună propriile direcții generale pentru care să se solicite finanțare europeană. Astfel, de la finalul anului 2019 și începutul anului 2020, au avut loc întâlniri ale autorităților responsabile pentru stabilirea obiectivelor de investiții și de servicii destinate comunităților regionale și județene.

Cele 5 obiective strategice majore identificate la nivel European în ceea ce privește următoarea perioadă programatică, 2021- 2027, va implica un buget de **27 de miliarde de euro**, cu 8% mai mare față de actuala perioadă, 2014 – 2020 .

În 20 februarie 2020, Ministerul Agriculturii și Dezvolării Rurale a făcut precizări cu privire atât la bugetul alocat agriculturii românești în perioada 2021 – 2027, cât și în ce direcții vor fi proiectate aceste sume. Astfel, nu mai puțin de **13 miliarde de euro** vor putea fi accesate pe diferite programe destinate agro-zootehniei României.

## **Rolul și importanța prezentei strategii**

Rolul unei strategii de o asemenea importanță, considerăm că trebuie să fie CLARĂ, CONCISĂ și pe ÎNTELESUL TUTUROR, dar mai ales, trebuie să fie verificată periodic (semestrial sau anual) pentru a se putea interveni operativ pentru îndeplinirea parțială sau integrală a obiectivelor propuse.

Întreaga comunitate a comunei Obârșia, trebuie să cunoască prevederile strategiei, să le înțeleagă și să susțină implementarea proiectelor ce vor rezulta în urma aplicării acestei strategii.

Strategia trebuie să pornească de la situația existentă, cuprinzând atât realizările comunei Obârșia din ultimii 7 ani cât și identificarea direcțiilor și resurselor necesare dezvoltării sociale și economice a localității.

Aleșii locali, funcționarii din aparatul administrativ al comunei Obârșia și mai ales cetățenii vor înțelege care este locul și rolul lor în cadrul strategiei, care este locul pe care comuna Obârșia îl are și care ar putea să-l aibă în contextul dezvoltării generale, naționale cu menținerea și valorificarea specificului local.

În strategie se va sintetiza foarte bine faptul că aleșii locali (primarul și consilierii), în timpul mandatului lor pun accentul în principal pe două paliere:

- ✚ Asigurarea managementului administrativ – respectiv funcționarea serviciilor publice și aplicarea măsurilor adoptate la nivel național sau județean în domeniile care vizează administrația publică locală;
- ✚ Inițierea unor proiecte de dezvoltare, astfel încât să se îndeplinească programul politic electoral pe baza căruia au fost aleși la nivel local;
- ✚ Adoptarea de către comunitatea Obârșia a prezentei strategii pentru perioada 2020 – 2030;

## **Scopul strategiei de dezvoltare**

Strategia de dezvoltare a comunei Obârșia, are drept scop atingerea unei dezvoltări locale durabile care să angreneze creșterea nivelului de trai al populației. În vederea îndeplinirii acestei ținte strategice este necesar a fi încadrate direcțiile de acțiune stabilite în concordanță cu nevoile comunității într-un document programatic, ce este o bază pentru planificarea resurselor în atingerea obiectivelor propuse.

Ca urmare a implementării strategiei de dezvoltare locală, se dorește transformarea comunei Obârșia, într-o zonă atractivă din punct de vedere turistic și cultural, stabilă și viabilă pentru mediul privat și cel investițional, capabilă să ofere locuitorilor săi condiții decente de viață și acces la servicii de bază precum și la o infrastructură adecvată. De asemenea prin intermediul documentului programatic pentru perioada 2021-2030, este vizat și mediul înconjurător, protejarea acestuia și orientarea activității factorilor interesați de progresul economic și social al comunității pentru a putea suține o dezvoltare durabilă a comunei Obârșia.

Necesitatea Strategiei de dezvoltare a comunei Obârșia, derivă din faptul că în cadrul acesteia sunt trasate și stabilite prioritățile investiționale în acord cu viziunea populației și administrației publice locale. Mai mult, acest document programatic furnizează șablonul necesar coordonării pe termen lung al planificării și gândirii strategice între sectorul public și cel privat.

# Instrumente Structurale

## ***Metodologia de elaborare***

Elaborarea Strategiei de dezvoltare a comunei Obârșia, pentru perioada 2021 -2030 a urmărit în mod constant respectarea criteriilor de calitate utilizate la nivel european pentru evaluarea documentelor strategice, respectiv: relevanță, eficacitate, eficiență, consecvență și coerență, pragmatism, sustenabilitate, aranjamente de management și monitorizare.

Prin viziunea și obiectivele propuse, strategia de dezvoltare a comunei Obârșia, a fost elaborată în acord cu politicile comunitare, strategiile de la nivel național, programele și documentele programatice de la nivel județean și regional, asigurând beneficiul integrator al planului de investiții propus.

Momentul întocmirii strategiei este unul esențial având în vedere rolul important al acesteia în pregătirea comunității locale și a administrației publice a Comunei Obârșia, pentru noua etapă de programare a fondurilor europene pentru perioada 2021 – 2030.

Din punct de vedere structural, strategia de dezvoltare a comunei Obârșia este compusă din patru părți, respectiv:

- **analiza diagnostic** – în această parte au fost analizați principalii indicatori reprezentativi din domenii precum mediul economic, demografic, infrastructură, sănătate, resurse umane etc. prin utilizarea celor mai recente date statistice obișnute;
- **planificarea strategică** – această parte reflectă planurile de acțiuni viitoare ale comunei Obârșia propuse a fi realizate, cu accent pe cele prioritare în funcție de nevoile identificate și opinia factorilor decizionali implicați;

- **analiza SWOT** – în această parte au fost identificate punctele tari și slabe ale comunei Obârșia, precum și oportunitățile de dezvoltare și amenințările identificate ca urmare a analizei diagnosticului actual al comunității;
- **implementarea și monitorizarea** – această parte cuprinde metodele și instrumentele de verificare a implementării strategiei de dezvoltare de către administrația publică locală;



*Foto: Sat Cîmpul Părului, comuna Obârșia ; Sursa: Imagine pusa la dispozitie de Primarie*

# Situație curentă

## *Localizare și accesibilitate*

## **POZIȚIA GEOGRAFICĂ**

### **PREZENTARE GENERALĂ**

Obârșia este o comună în județul Olt, Oltenia, România, formată din satele Câmpu Părului, Coteni, Obârșia (reședința), Obârșia Nouă și Tabonu.

Comuna Obârșia este situată în regiunea Oltenia, Câmpia Caracalului, de-a lungul văii Obârșia, limita de sud a câmpului Leu-Rotunda și se situează în bazinul hidrografic al râului Olt, prin afluentul său, pârâul Obârșia.

Este localizată la 43 grade 43' și 43 grade 45' latitudine nordică și 24 grade 15' și 24 grade 22' longitudine estică.

Comuna Obârșia are următoarele vecinătăți:

- la Nord - Vest comuna Bucinișu;
- la Sud și Sud - Est comuna Vădăstrița;
- la Sud - Vest comuna Urzica;
- la Est - comuna Vădastra;
- la Nord - Est comuna Brastavațu;



**Cai de transport rutier:**

- **DJ 604** (Leu - Cileni), asigura accesul principal in comuna;

**În interiorul comunei exista 5 drumuri comunale:**

- **DC 132** Obârșia – Tabonu;
- **DC 134** Obârșia – Cotenii;
- **DC 135** Hotar Urzica – Dc 136;
- **DC 136** Obârșia – Cimpu – Parului;
- **DC 137** Cimpu – Parului – DJ 604;

**Gara apropiata:** Visina 12 Km;

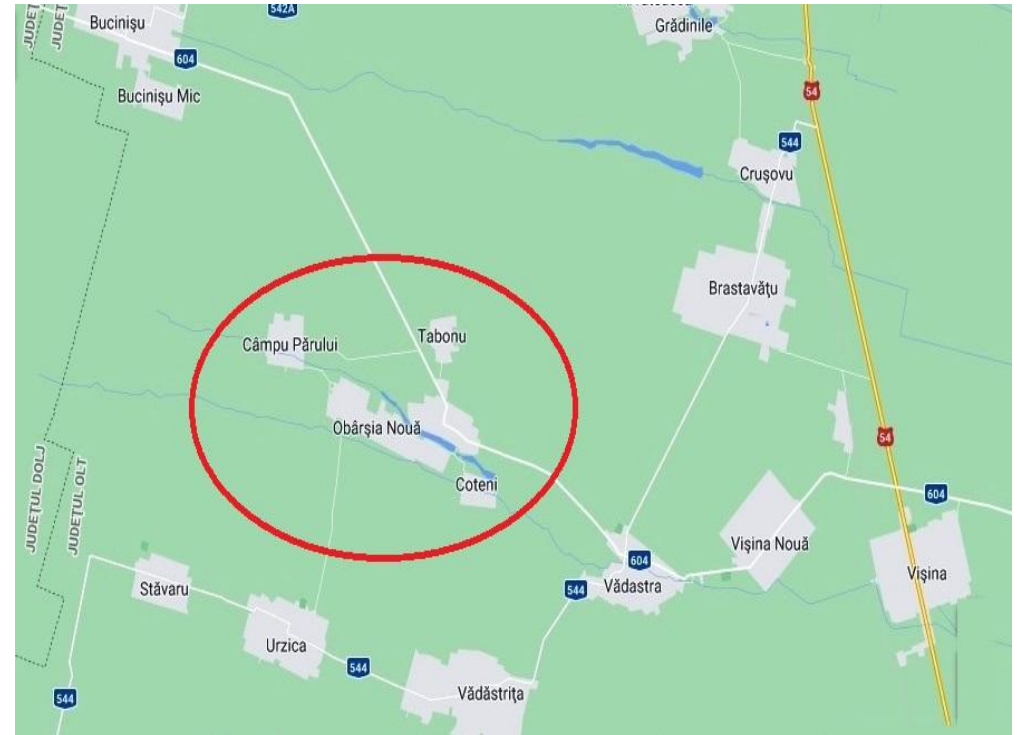
**Orase apropiate:** Corabia 25 Km, Caracal 40 Km, Slatina 86 Km;

**Port apropiat:** Corabia - 25 Km;

**Autostrada:** A2 – 180 Km;

**Drum European:** E70- 40 Km;

**Drum national:** DN 54 – 12 Km;



**Fig. 1 – Delimitare teritoriu administrativ Obârșia(incercuit in rosu)**

## HARTA AȘEZĂRII COMUNEI OBÂRȘIA ÎN CADRUL JUDEȚULUI OLT

Fig. 2 – Poziția localității Obârșia (incercuit în albastru), în cadrul județului Olt;



## Regiunea de dezvoltare Sud-Vest Oltenia

În 1998 au fost create opt regiuni de dezvoltare (opt mărimi statistice) prin asocierea consiliilor județene din România, pentru a coordona dezvoltarea regională necesară aderării la Uniunea Europeană. Aceste regiuni nu au personalitate juridică și nici statut administrativ deși ele devin din ce în ce mai semnificative în dezvoltarea regională.

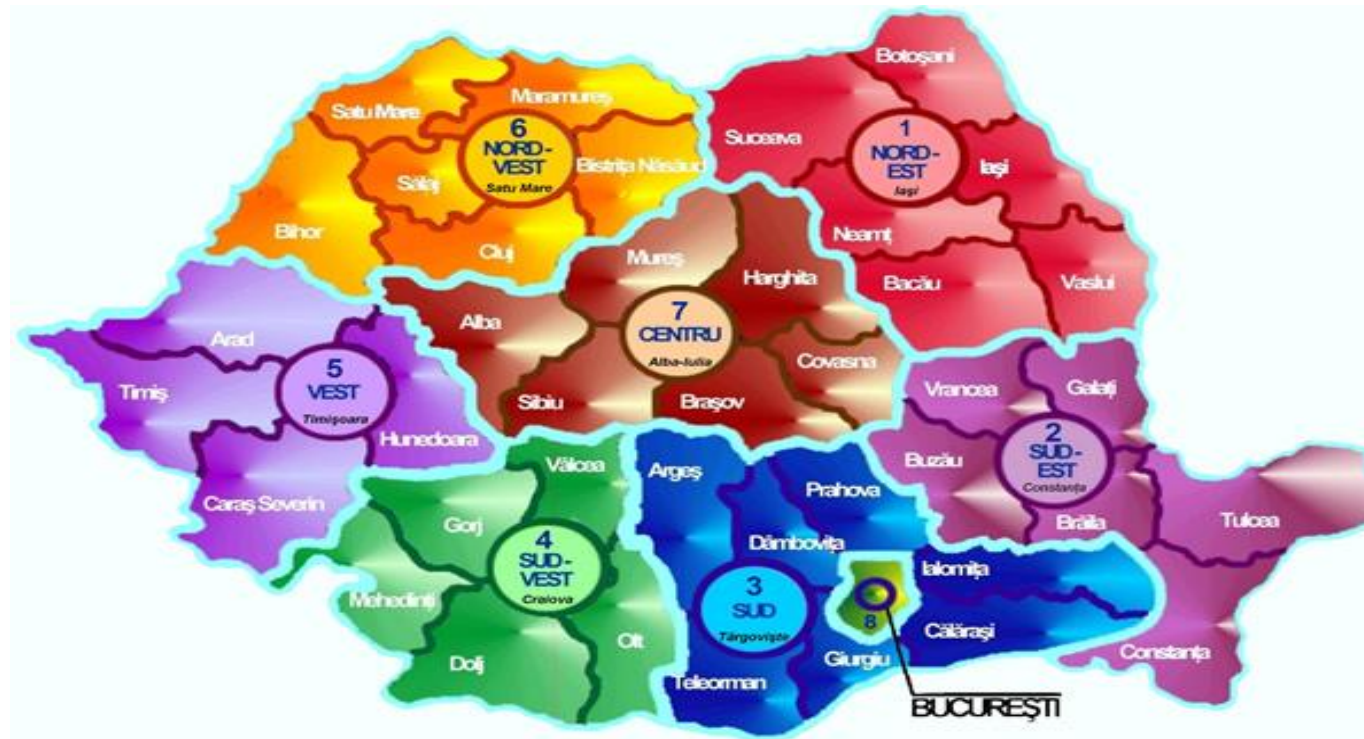


Foto: Imaginea celor 8 euro-regiuni de dezvoltare, cu nr.4 in imagine, regiunea Sud-Vest.

Cadrul legislativ pentru constituirea regiunilor de dezvoltare a fost dat prin Legea nr. 151 / 1998, privind dezvoltarea regională în România.

Conform Ordonanței de Urgență nr. 75/2001 privind funcționarea Institutului Național de Statistică au fost create opt direcții generale pentru statistică regională care, alături de cele 34 de direcții județene de statistică, au ca scop dezvoltarea statisticii regionale.

Regiunile de dezvoltare coordonează proiecte regionale de infrastructură și au devenit membre ale Comitetului Regiunilor în 2007 când România a aderat la Uniunea Europeană. Regiunile de dezvoltare ale României corespund cu diviziunile de nivel NUTS-II din Uniunea Europeană.

România este împărțită în opt regiuni de dezvoltare, numite după poziția geografică în țară, respectiv Nord - Vest, Nord - Est, Sud - Vest, Sud - Est, Sud, Vest, Centru, București și Ilfov.

Actele normative cu privire la organizarea statistică a României definesc structurile asimilabile NUTS, după cum urmează:

Nivel NUTS I: macro - regiuni;

Nivel NUTS II: 8 regiuni de dezvoltare, cu o populație medie de 2,8 milioane locuitori;

Nivel NUTS III: 42 județe, care reflectă structura administrativ teritorială a României;

Nivel NUTS IV: nu se folosește, deoarece nu s-au identificat asocieri de unități teritoriale;

Nivel NUTS V: 265 municipii și orașe, 2.686 comune, cu 13.092 sate, care reflectă structura administrativ teritorială a României;

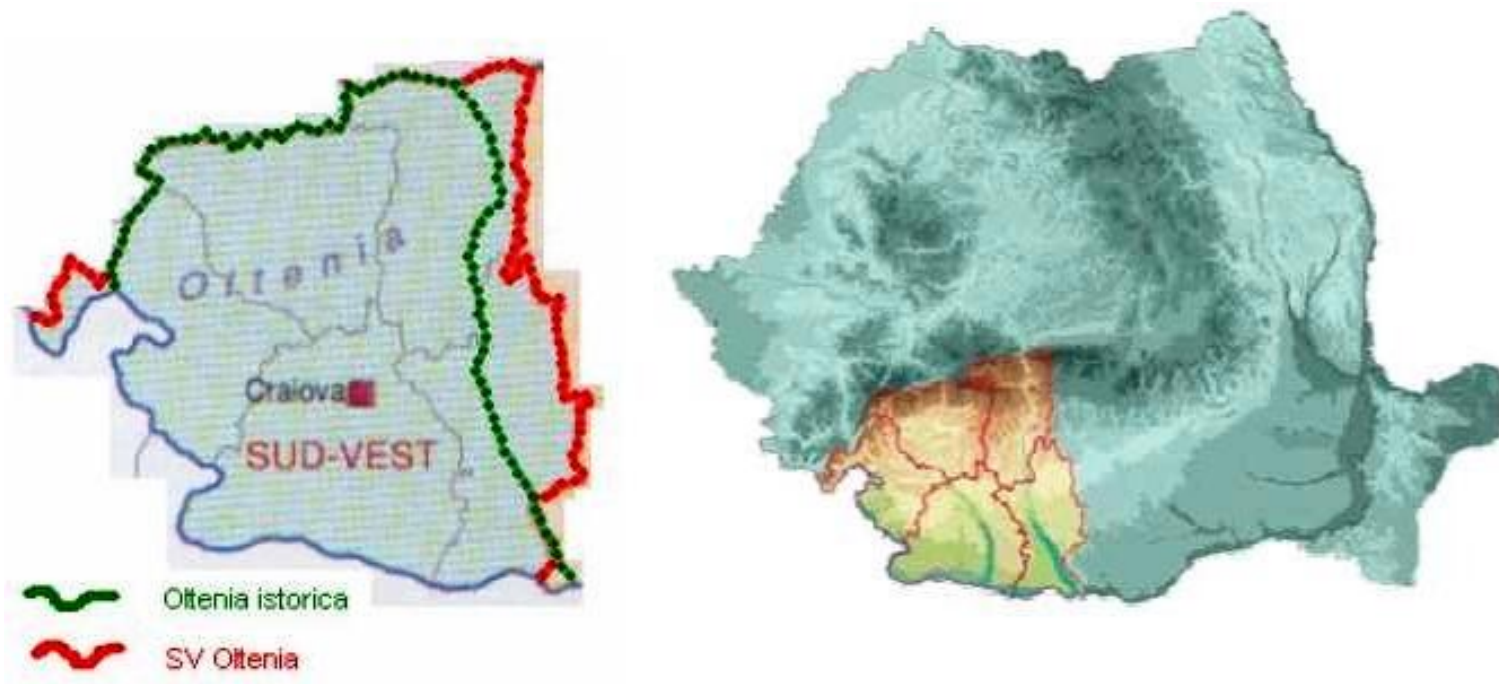
## **Regiunea de Dezvoltare Sud - Vest**

Regiunea de dezvoltare Sud-Vest este alcătuită din 5 județe : Dolj, Gorj, Mehedinți, Olt și Vâlcea. Acestea sunt aflate în proporție de 82,4% în regiunea istorică Oltenia.



## **1. Localizare geografică**

Regiunea Oltenia este situată în partea de sud-vest a României și cuprinde cinci județe: Dolj, Olt, Vâlcea, Mehedinți și Gorj. În mare coincide cu vechea regiune istorică Oltenia, în limitele sale naturale: fluviul Dunărea la Sud, râul Olt (al treilea ca mărime din România) la Est, Munții Carpați (Alpii Transilvaniei) la Nord și Vest. Cu o Suprafață de 29.212 kmp (locul 7 între regiunile României, 12,25% din Suprafața totală a țării) Oltenia formează un cadrilater aproximativ simetric, pe axele Nord-Sud și Est-Vest). Râul Jiu traversează regiunea de la Nord la Sud.



*Fig. 3-Localizarea geografică a Regiunii Sud-Vest în Romania*

## **Relieful**

Relieful – componentă esențială a peisajului geografic, prezintă o impresionantă armonie în îmbinarea trăsăturilor de ansamblu și regionale din cuprinsul Olteniei. Relieful regiunii, cu precădere cel carpatin, se înscrie drept cel mai variat și important potențial turistic, prezentând interes atât prin valoarea sa peisagistică, dar mai ales prin aceea că oferă posibilități diferențiate de amenajare și dotare turistică și, în general, de desfășurare a activității de turism.

Relieful regiunii oferă un profil diversificat în ceea ce privește altitudinea: la Sud Câmpia Dunării – altitudine 50 m, la Nord și la Vest Munții Carpați – altitudine maximă pe teritoriul regiunii aproximativ 2400m, pe o distanță de circa 200 km diferența de nivel fiind semnificativă. Repartiția teritorială după formele de relief oferă o imagine relativ echilibrată cuprinzând munți, câmpii, dealuri și podișuri.

Regiunea prezintă o mare diversitate a peisajului, generată de felurite structuri geologice și forme de relief, de alternanța culmilor montane și deluroase cu depresiunile și culoarele de văi, de diferențierile altitudinale, ce se completează cu diferite componente ale vegetației, faunei și apelor, sporindu-i complexitatea.

Pe culmile carpatine cele mai înalte, de peste 2000 m, o atracție turistică deosebită o prezintă peisajele alpine de pe platourile munților Godeanu, Parâng, Șureanu, Cândrel, cu relief glaciatic, impunător prin grandiozitatea și simetria formelor sale (circuri și văi glaciare, piscuri golașe, creste zimțate, lacuri glaciare și custuri).

Arealele calcaroase, îndeajuns răspândite (6% din teritoriul regiunii), se remarcă prin peisajele carstice, de mare spectaculozitate, cu o gamă largă de forme și fenomene carstice de suprafață și de adâncime (în arealul mehedintean). Importante pentru turism sunt și platourile cu doline și lacuri carstice temporare, cheile (Oltului și Jiului etc.), abrupturile, izbucurile, stâncăriile, crestele, precum și peșterile sau râurile subterane cu cascade (în munții: Mehedințului, Parâng).

Regiunea dispune și de un important potențial speologic de mare valoare științifică și estetică, multe dintre peșteri fiind ocrotite de lege ca monumente ale naturii, rezervații naturale, și arii protejate. Patrimoniul natural protejat cuprinde parcuri naturale naționale și regionale, rezervații ale biosferei, rezervații naturale, peisaje naturale, monumente ale naturii, arii protejate și avifaunistice.

Oltenia este străjuită în nord de Carpații Meridionali, iar în vest, sud și est de ape curgătoare: Dunărea, respective Oltul. Râul Jiu străbate regiunea în direcția nord-sud și o împarte în două părți aproape egale, în care relieful uneia pare să se oglindească în cealaltă.

Nordul Olteniei este muntos, fiind prezente aici două masive: Parâng (la est de râul Jiu) și Retezat Godeanu (la vest de râul Jiu). La sud de Carpați se află zona subcarpatică, reprezentată printr-un șir de dealuri ( Dealul Bran, Măgura Slătioarei, Dealurile Gorjului, Dealul Bârzei ) și depresiuni (Novaci, Tismana, Târgu Jiu). În nord-vest se află Podișul Mehedinți, dealurile Coșuștei și depresiunea Severin.

La sud de Subcarpați se află Podișul Getic, acesta fiind divizat în Platformele: Strehaiei (la vest de râul Jiu; se subîmparte în platformele Hușniței și Bălăcița), Jiului (străbătută de Jiu) și Oltețului ( la est de Jiu). În sudul Olteniei se află Câmpia Olteniei, care este de altfel cel mai vestic sector al Câmpiei Române. Câmpia Olteniei este alcătuită de Câmpiile Blahniței și Băileștilor (la vest de Jiu) și Romanașilor (la est de Jiu). Cele mai importante râuri sunt: Olt (împreună cu afluenții Lotru și Olteț), Jiu (împreună cu afluenții Tismana, Motru, Amaradia și Gilort), Desnățui, Drincea și Cerna.

Dupa altitudinea varfurilor montane, se intalnesc următoarele categorii: Munții Căpățâanii(altitudine maximă 2124 m - Vârful Ursu), Munții Cozia (altitudine maximă 1660 m- Vârful Cozia), Munții Făgăraș (altitudine maximă 2544 m - Vârful Moldoveanu, - cel mai înalt dinCarpați), Munții Lotrului - Vârful Șteflești, 2242 m, Subcarpații Getici, regiunea



submontană, cu altitudinea maximă 1017 m – Măgura Mățău, Podișul Getic, intersectat de văile adânci ale Oltului, Jiului, Argeșului și afluenții acestuia.

Munții, bogăți în resurse (dintre care cărbunele și lemnul în special) au favorizat dezvoltarea mineritului și exploatările silvice.



*Foto: Defileul Oltului, județul Vâlcea; Sursa:- Wikipedia*

## **Clima**

Climatul regiunii este temperat continental moderat, cu excepția Județului Mehedinți, care are o climă temperat-continentală moderată cu influențe submediteraneene. Iarna, în special, apar mase de aer umede și calde de origine mediteraneeană și oceanică, ceea ce face ca acest anotimp al anului să fie mai blând. În acest anotimp sunt prezente cantități mai mari de precipitații lichide: lapoviță, cu ninsori și fenomene de îngheț mai puțin frecvente și intense.

Temperatura medie anuală variază de la 11,2°C în punctul extrem sudic (orașul Corabia) la 9,8°C în partea de nord a regiunii . Acestea prezintă și scăderi, sub minus 0 grade, mai ales în arealul montan al regiunii. Fenomene de risc climatic sunt viscoalele dinspre est, vest și nordvest. Predominanța temperaturilor negative și cea a sensibilității vegetației la aceste temperaturi scăzute determină un anumit grad de risc climatic. Manifestarea cu intensitate a fenomenelor meteo-climatice determină pagube pentru unele sectoare economice, punând uneori în pericol bunurile și viața oamenilor.

Deficitul de precipitații, uscăciunea și seceta produc însemnate pagube materiale și victime umane. Precipitațiile ce cad anual variază de la 1200 mm în zona montană până la 500-600 mm în sudul regiunii, unde se înregistrează sub 400 mm în lunca Dunării, dar și fenomene de risc climatic, precum secetele, care afectează nu numai turismul, ci și întreaga activitate socioeconomică.

În zona montană înaltă, la peste 1500 - 1600 m, stratul de zăpadă are o repartiție neuniformă și durează între 180 și 200 zile (Parâng, Vâlcan, Godeanu) iar grosimea lui poate atinge, în zonele adăpostite, 7-8 m. În zona munților mijlocii durata este doar de 140-150 zile și scade până la 60-80 zile pe an în zona de podiș. Acest lucru poate permite dezvoltarea sporturilor de iarnă.

Astfel, în anumite zone sezonul turistic de iarnă poate dura din decembrie până în aprilie. Nu există niciun dubiu că schimbările climatice globale au indus deja schimbări semnificative în multe privințe – alimentarea cu apă, producția

agricolă, dezvoltarea așezărilor umane, incidența diverselor maladii, și mai ales în ceea ce privește periodicitatea evenimentelor climatice extreme.

**Tabelul 1.** Temperatura aerului și precipitații- Sursa: Administratia Nationala de Meteorologie

Stații meteorologice Medie/Max/Min/Anuală	Temperatura medie a aerului (°C)	Temperatura maximă a aerului (°C)	Temperatura minimă a aerului (°C)	Precipitații cantități lunare (mm)	Precipitații maxima în 24 h (mm)
<b>Craiova</b>	11,0	35,9/24.08.2011	-13,8/02.02.2011	489,9	41,4/01.07.2011
<b>Băilești</b>	11,3	36,5/24.08.2011	-14,0/31.01.2011	378,1	34,3/09.06.2011
<b>Bechet</b>	11,1	37,1/16.07.2011	-13,5/26.01.2011	373,9	33,4/09.10.2011
<b>Calafat</b>	12,1	38,3/24.08.2011	-13,2/10.03.2011	332,6	23,9/22.02.2011
<b>Slatina</b>	10,9	35,7/24.08.2011	-16,4/03.02.2011	456,7	37,6/09.10.2011
<b>Caracal</b>	11,2	36,1/10.07.2011	-16,4/31.01.2011	433,1	35,8/26.07.2011
<b>Dr. Tr. Severin</b>	12,4	37,8/09.07.2011	-10,5/02.02.2011	328,3	20,6/09.06.2011
<b>Băcleș</b>	10,7	36,6/24.08.2011	-15,5/01.02.2011	328,2	23,5/29.07.2011
<b>Rm. Vâlcea</b>	11,1	35,6/20.07.2011	-11,7/02.02.2011	468,0	35,6/26.06.2011
<b>Drăgășani</b>	11,4	35,4/24.08.2011	-14,6/02.02.2011	425,8	31,8/26.07.2011
<b>Tg. Jiu</b>	10,8	35,9/09.07.2011	-15,1/31.01.2011	513,0	54,6/29.07.2011
<b>Apa Neagră (Padeș)</b>	9,8	35,8/09.07.2011	-19,8/31.01.2011	598,1	47,0/06.06.2011
<b>Polovragi</b>	9,7	32,5/09.07.2011	-14,9/27.01.2011	627,7	63,1/29.07.2011
<b>Tg. Logrești</b>	9,7	34,0/09.07.2011	-16,4/01.02.2011	451,7	56,2/29.07.2011

## **Vegetația și Fauna**

**Vegetația** este reprezentată de păduri de foioase (stejar, fag, ulm, carpen, frasin, paltin, tei etc.) ce urcă până la 1000-1400 m și păduri de conifere până la 1800 m (brad, molid, pin, zadă etc.), dar și de stepă. Din punctul de vedere al vegetației naturale, cea mai mare parte a regiunii se încadrează în zona de câmpie (și Lunca Dunării) și pădure, zonă care la rândul ei se etajează pe specii dominante: subzona pădurilor de Quercineae, subzona fagului și subzone pădurii de conifere. Pe formele cele mai înalte, la peste 1800 m altitudine, întâlnim zona pădurilor alpine.

În corelație cu unitățile de relief s-a realizat și etajarea vegetației. În partea sudică a regiunii apare zona de silvostepă, pădurile fiind alcătuite din stejar brumăriu și stejar pufos dar și alte foioase ca ulmul, carpenul, jugastrul, arțarul tătăresc, teiul argintiu, stejarul pedunculat și frasinul. Pe alocuri apar și arborete ca păducel, măceș, sânțer, lemn câinesc și porumbar. În poienile acestor păduri se dezvoltă pajiștile compuse din păiușuri, sadină, rogoz, sânziene galbene, etc.

Din punct de vedere al vegetației naturale ierboase predomină speciile mezofite acidofile. Un loc aparte îl ocupă prezența pe pantele calcaroase adăpostite și însoțite a castanului comestibil asociat uneori cu alunul turcesc, cu specii mezotermofile, xerotermofile (corn, mojdrean, lemn câinos, dârmox, păducel, scumpie, liliac sălbatic etc).

Fondul forestier bogat (44% din suprafața județului este împădurită), creează un mediu ambiant atractiv, curat, recomandat pentru vacanțe active.

**Fauna** este interesantă din punct de vedere cinegetic, fiind bogată și variată, aici întâlnindu-se cerbi, căprioare, vulpi, urși, mistreți, râși, capra neagră, cocoșul de munte, etc. În zona mehedinteană, datorită influențelor climatice sudmediteraneene, întâlnim elemente de vegetație submediteraneană: migdal, smochin, laleaua de cazane, magnolia, etc dar și fauna submediteraneană: scorpionul, broasca țestoasă de uscat, vipera cu corn, etc.

Dintre păsări sunt prezente ierunca, sturzul de vâsc, gaița, cojoaica de pădure, șorecarul, acvila țipătoare mică, fazanul, găscă, rața, potârnichea. Sunt și păsări cântătoare (privighetoarea, mierla) dar și migratoare. În pâlcurile de păduri trăiesc păsări ce cuibăresc în coroanele arborilor precum fâsa, grauri etc. Dintre răpitoare amintim șoimul rândunelelor, vânturelul de seară.

Oltenia cuprinde și 201 302 ha de zone protejate (14% din suprafața totală de zonă protejată a României) și anume parcuri naționale și naturale, rezervații științifice, naturale și monumente ale naturii.

## **Resurse naturale**

### **Resursele de apă de suprafață și subterane**

Regiunea Sud-Vest Oltenia este străbătută de numeroase râuri, cele mai importante fiind Oltul și Jiul, ce curg de la nord la sud, și de fluviul Dunărea, de la vest la est. Printre principalele lacuri naturale se numără Bistreț (județul Dolj) - al doilea ca dimensiune din țară, cu o suprafață de 1867 hectare, Zăton (județul Mehedinți) și Câlcescu (județul Vâlcea).

Există și lacuri artificiale, printre care: Ostrovu Mare (40 000 ha) – primul ca mărime la nivel național, Porțile de Fier (10 000 ha) – al doilea ca mărime la nivel național în județul Mehedinți; Lacul Vidra de pe râul Lotru în județul Vâlcea (situat la 1289 m altitudine, cu o suprafață de 1035 ha, adâncime maximă de 109 m și lungime de 9 km), a cărui apă este folosită pentru hidrocentrala Lotru-Ciunget. Apele acestor lacuri sunt utilizate pentru obținerea de energie.

În zona carstică a Podișului Mehedinți sunt lacuri carstice temporare precum Zăton, Ponoare și Gornovița.

Lacuri sărate sunt la Ocnița și Ocnele Mari, iar lacurile artificiale sunt: Vidra (lac de acumulare antropic), Călimănești, Băbeni, Dăești și Brădișor (lac antropic, cu o suprafață de 230 ha).

Izvoarele minerale sulfuroase, oligominerale, clorurate și iodate se găsesc la Călimănești-Căciulata, Olănești, Govora, Muereasca, Dobriceni, Bunești, Râmnicu Vâlcea, Mateesti, Ocnele Mari, Ocnița, Oțeșani, Pietrarii de Sus și la Gorunești. De asemenea, apele lacurilor sărate de la Ocnele Mari și Ocnița sunt benefice pentru sănătate.

### **Resursele solului**

Resursele naturale ale Regiunii Sud-Vest Oltenia sunt reprezentate de calitatea deosebită a solului, rețeaua apelor de suprafață, pădurile, pășunile și fânețele naturale. Resursele solului și subsolului reprezintă baza de materii prime din economia locală și regională, prezența acestora fiind o premisă favorabilă dezvoltării așezărilor umane, ocupării polivalente a forței de muncă și creșterii nivelului de trai.

Regiunea Sud-Vest Oltenia este caracterizată printr-un sol fertil, potrivit pentru culturile agricole. Tipologiile de sol predominante sunt: soluri argiloase, soluri de pădure brun și brunroșcate, soluri de tip cernoziom și soluri aluvionare. Solul aluvionar de luncă este favorabil culturilor legumicole, solurile brun-roșcate se găsesc în general în zonele viticole colinare iar solul brun-roșcat de pădure este favorabil culturilor mari agricole și plantelor tehnice.

Merită menționată existența în sudul regiunii a celei mai mari suprafețe nisipoase din țară, în paralel cu un număr impresionant de lacuri formate fie de revărsările Dunării, fie de acumulările de precipitații. Zona este specifică culturii pepenilor galbeni și roșii și unor specii de pomi fructiferi cu un potențial ridicat de adaptabilitate precum piersicul, caisul, nectarinul, și un soi de cartof dulce, nou aclimatizat.

Alături de calitatea solului, alte resurse naturale importante ale regiunii sunt reprezentate de suprafața agricolă, pădurile, pășunile și fânețele naturale. Regiunea Sud-Vest Oltenia se află pe locul 7 între regiunile țării, cu 1.797.633 hectare, reprezentând 12,32% din suprafața agricolă națională.

În regiunea S-V Oltenia se găsesc 872.508 ha de păduri, reprezentând 12,83% din media națională, acestea fiind în administrarea Direcțiilor Silvice sau aparținând proprietarilor persoane fizice.

### **Resursele subsolului**

Subsolul regiunii Sud-Vest Oltenia este bogat în resurse naturale precum minerale, cărbune, lignit exploatat de Compania Națională a lignitului Oltenia în județele Gorj și vestul Vâlciei, fier, bauxită, sare, mangan.

Regiunea deține importante rezerve de petrol și gaze naturale, îndeosebi regiunile piemontane dar și în zona de câmpie. Puncte de exploatare petrol și gaze se găsesc la Brădești, Răcari, Bralostița, Ghercești, Coșoveni (Dolj), Țicleni, Bustuchin (Gorj), Băbeni (Vâlcea), Iancu Jianu, Potcoava, Cungrea, Poboru, Corbu, Icoana (Olt).

Alte resurse importante ale subsolului sunt: azbestul, bentonita, depozite de calcar (în zonele de munte ale județului Gorj), ardezie, roci de construcție (argile, luturi argiloase, exploatate local pentru fabricarea cărămizilor, balast, zăcăminte de marmură), apele minerale cu proprietăți terapeutice și ape termale.

În regiunea Olteniei există în total 8 zone cu potențial balneoclimateric: Băile Olănești, Băile Govora, Calimănești-Căciulata, Ocnele Mari și Ocnița în județul Vâlcea, Săcelu în județul Gorj, Bala în județul Mehedinți și Gighera în județul Dolj, aceasta din urmă nefiind accesibilă populației.

**La Băile Olănești**, apa minerală sulfuroasă izotonă este folosită cu succes în tratamentul balnear și auxiliar (hidroterapie, electroterapie, fototerapie, aeroterapie), atât în cure externe cât și interne.

**La Băile Govora** se întâlnesc ape minerale bogate în clor, sodiu, iod, brom, sulf (pentru cure externe) și ape hipotonice bogate în magneziu, calciu (pentru cure interne), nămol terapeutic;

**La Calimănești-Căciulata** se găsesc ape minerale sulfuroase, clorate, bromate, cu sodiu, calciu, magneziu, în principal hipotonice;

**La Ocnele Mari și Ocnita** sunt bine cunoscute bazinele cu apă sărată și nămolul sapropelic

La Săcelu există izvoare cu ape minerale sulfuroase, clorurate, iodurate, bromurate, sodice, hipotone și hipertone, precum și nămol sapropelic;

**La Bala** se găsesc izvoare de apă minerală și nămol sapropelic, furnizat prin acțiunea apelor termo-minerale, asemenea fenomenului de la vulcanii noroioși, fiind însoțit adesea și de emanații de gaze;

**La Gighera** se regăsesc izvoare de ape minerale clorurate, sulfuroase și iodurate, dar și nămol terapeutic, nevalorificate însă.

### **Structura populației**

Regiunea de dezvoltare Sud-Vest Oltenia este formată din 5 județe: Dolj, Gorj, Mehedinți, Olt, Vâlcea. Din punct de vedere al numărului de județe se află pe penultimul loc, fiind una dintre regiunile mici ale țării.



La nivelul fiecărui județ structurile autorității locale sunt reprezentate de consilii județene, consilii locale, municipale, orașenești și comunale. Reorganizarea statistică a inclus Oltenia alături de regiunea Vest (regiunea cu cele mai puține județe -4) în Macroregiunea 4.

La 1 iulie 2018, Regiunea Sud-Vest Oltenia avea o populație de 2.168.243 locuitori, reprezentând 9,78% din populația totală a țării, cu o densitate de 74,2 locuitori/ km<sup>2</sup> aflându-se pe locul 6 între regiunile țării. Cel mai populat județ - județul Dolj (93,1 loc/km<sup>2</sup>), cel mai puțin populat - județul Mehedinți (56,8 loc/km<sup>2</sup>).

Populația urbană a Olteniei de 1.082.597, concentrată în cele 40 de orașe, situează regiunea pe ultimul loc în contextul național, în timp ce populația rurală de 1.088.441 situează regiunea pe locul 5 la nivel național. Se poate remarca faptul că ponderea urban-rural per ansamblul regiunii tinde să se echilibreze comparativ cu anul 2010 când zonele rurale din Oltenia cuprindeau un procent de 52% din populație, însumând aproximativ 1,16 milioane de locuitori.

Regiunile de dezvoltare cu o pondere a populației urbane mai redusă decât Oltenia sunt NordEst (45,5%) și Sud-Muntenia (42,8%). Din punct de vedere al cifrelor absolute, se poate constata că Oltenia are cel mai mic număr de locuitori ai mediului urban.

**Tabelul 2.** Populația în profil teritorial 2018- Sursa: Prelucrare date Tempo online, 2018

Regiunea de dezvoltare Județul	Total (număr persoane)	Urban	Rural	În procente față de total	
				Urban	Rural

<b>TOTAL</b>	22.208.803	12.519.159	9.689.644	56.4%	43.6%
<b>Nord - Vest</b>	2.834.067	1.531.760	1.302.307	54.0%	46.0%
<b>Centru</b>	2.632.081	1.571.385	1.060.696	59.7%	40.3%
<b>Nord - Est</b>	3.969.698	1.806.879	2.162.819	45.5%	54.5%
<b>Sud - Est</b>	2.835.733	1.570.790	1.264.943	55.4%	44.6%
<b>Sud - Muntenia</b>	3.206.530	1.373.247	1.833.283	42.8%	57.2%
<b>București - Ilfov</b>	2.554.473	2.320.035	234.438	90.8%	9.2%
<b>Sud-Vest</b>	2.171.038	1.082.597	1.088.441	49.9%	50.1%
<b>Oltenia</b>					
<b>Dolj</b>	692.546	382.180	310.366	55.2%	44.8%
<b>Gorj</b>	360.245	174.953	185.292	48.6%	51.4%
<b>Mehedinți</b>	281.335	142.348	138.987	50.6%	49.4%
<b>Olt</b>	<b>438.759</b>	<b>191.336</b>	<b>247.423</b>	<b>43.6%</b>	<b>56.4%</b>
<b>Vâlcea</b>	398.153	191.780	206.373	48.2%	51.8%
<b>Vest</b>	2.005.183	1.262.466	742.717	63.0%	37.0%

Tabelul de mai sus evidențiază repartizarea pe medii de rezidență: în anul 2018, 50,1% din totalul populației era concentrată în mediul rural, iar 49,9% în mediul urban, cele mai urbanizate județe fiind Doljul cu 55,2% din populație locuind în mediul urban, urmat de Mehedinți cu 50,6% din populație locuind în mediul urban și Vâlcea, deținând un procent de 48,2%.

### **Structura populației, categorii de mărime după numărul de locuitori**

La 1 iulie 2018, organizarea administrativă a regiunii era următoarea: 40 de orașe și municipii (12,5% din cele la nivel național) dintre care 11 sunt municipii, 408 comune (14,26% din cele la nivel național), 2070 sate (din care 121 aparțin de orașe sau municipii). Populația regiunii este corelată cu numărul de județe fiind una din cele mai puțin numeroase, devansând din acest punct de vedere regiunea Vest.

Documentul legislativ care reglementează rețeaua de localități din România este Legea 350/2001 privind Planul de Amenajare a teritoriului Național (P.A.T.N.) – secțiunea a IV- a Rețeaua de localități. Conform prevederilor acestei legi, rețeaua națională de localități este compusă din localități urbane și localități rurale, ierarhizate pe ranguri de la 0 la V. Ulterior, în baza unor completări aduse legii 350/2001 rețeaua de așezări a suferit modificări prin înființarea de noi orașe și comune, desființarea, comasarea sau înființarea unor sate.

La sfârșitul anului 2011, în comparație cu anul 1999 anul de referință, în rețeaua de așezări la nivel național și regional au intervenit anumite schimbări. Astfel, la sfârșitul anului 2011 în România existau 320 de orașe, față de 265 în 1999.

La nivel administrativ mediul urban din Oltenia deține 12,5% din numărul total al orașelor. O parte dintre aceste orașe sunt relativ noi pe harta mediului urban regional, astfel că trebuie examinate cu atenție direcțiile de dezvoltare necesare diversificării sectoarelor economice, de creștere a capacității industriale și a sectorului terțiar, sectoare de activitate care generează cele mai ridicate venituri.

**Tabelul 3.** Sistemul de localități - date comparative la nivel regional/ național, 2018 - Sursa: Anuarul Statistic al României, date 2011

Nivel teritorial	Suprafață( kmp)	Orașe și	Municipii	Comune	Sate
------------------	-----------------	----------	-----------	--------	------

		<b>municipii</b>			
<b>Dolj</b>	7.414	7	3	104	378
<b>Gorj</b>	5.602	9	2	61	411
<b>Mehedinti</b>	4.933	5	2	61	344
<b>Olt</b>	<b>5.498</b>	<b>8</b>	<b>2</b>	<b>104</b>	<b>377</b>
<b>Vâlcea</b>	5.765	11	2	78	560
<b>Sud Vest Oltenia</b>	29.212	40	11	408	2.070
<b>România</b>	238.391	320	103	2.856	12.955

Datele demografice atestă că există un număr de 20 de orașe care au peste 10.000 de locuitori și despre care se poate spune că, apriori, au posibilități de dezvoltare urbană, în timp ce alte 20 de orașe au sub 10.000 de locuitori, ce întâmpină dificultăți de asigurare a nevoilor proprii, dar și de accesare a proiectelor actuale de dezvoltare urbană. În ceea ce privește gradul de urbanizare, acesta a rămas constant în ultimii 10 de ani. Astfel, din datele provizorii ale Recensământului din 2011, 48% din populația stabilă a Regiunii Sud-Vest Oltenia locuia în mediul urban, nivel ușor mai ridicat decât cel din 2000 (45,34%). Totuși în intervalul de timp 2000-2011 populația urbană din Regiune a scăzut cu 19.830.

Clasificarea orașelor după numărul locuitorilor este considerată cea mai elementară, orașele mici fiind reprezentate de acele localități cu o populație mai mică de 20000 locuitori. Totuși subdiviziunea orașelor mici cuprinse între 10000 și 20000 locuitori poate fi considerate ultimul palier al rețelei urbane naționale deoarece sub pragul de 10000 de locuitori diferența dintre urban și rural este greu sesizabilă dincolo de statutul administrativ.

## **Infrastructura de transport**

Regiunea SV Oltenia este traversată de 3 Axe prioritare ale rețelei europene de transport (TENT):

- Axa prioritara 7 (rutiera) – fostul Coridor Pan-european IV;
- Axa prioritara 18 (fluviul Dunarea) – fostul Coridor Pan-european VII;
- Axa prioritara 22 (feroviara);

**Rețea de baza: (TEN-T Core):**

- (legatura cu regiunea Vest – Timisoara) Orsova – Drobeta Turnu Severin – Calafat (legatura cu Bulgaria – trecere frontiera Vidin);
- **Calafat – Craiova – Caracal** – limita judetului Teleorman (legatura cu Alexandria);
- **Malureni - Ramnicu Valcea** – Caineni (pe ramura Pitesti – Sibiu);

Puncte de trecere a frontierei (rutier) : Drobeta Turnu-Severin (Portile de Fier I) si Calafat;

**Rețea extinsa (TEN-T Comprehensive):**

- **Drobeta Turnu Severin – Craiova;**
- **Filiasi – Targu-Jiu – Bumbesti-Jiu** – limita judetului Hunedoara;
- **Craiova – Bals – Slatina- Colonesti** - limita judetului Arges ( pe ramura Craiova –Pitesti);

**La 31 decembrie 2017**, România dispunea de 86.099 kilometri de drum public, din care 17.654 km (20,5%) drumuri naționale, 35.149 km (40,8%) drumuri județene și 33.296 km (38,7%), drumuri comunale. Cele mai multe drumuri din România sunt de două benzi.

Regiunea SV Oltenia este traversată de cinci drumuri europene:

- **E70: (frontiera cu Serbia) Moravita - Timisoara - Craiova - Caracal - Alexandria - Bucuresti -Giurgiu-Pod Giurgiu (frontiera cu Bulgaria)**
- **E79: (frontiera cu Ungaria)Bors- Oradea - Beius - Deva - Petrosani -Tg.Jiu-Filiasi- Craiova - Calafat (frontiera cu Bulgaria)**
- **E81: (frontiera cu Ucraina) Halmeu - Satu Mare - Cluj-Napoca - Sebes -Sibiu - Ramnicu Valcea**
- **Pitesti – Bucuresti;**
- **E574: Bacau - Onesti - Brasov - Pitesti – Craiova.**
- **E771: Drobeta Turnu Severin – Portile de Fier I – frontiera cu Serbia**

Principalele drumuri nationale care strabat Oltenia si asigura legatura cu retelele europene sunt :

- **DN6** Craiova (intersectia cu DN55)- Drobeta-Turnu SeverinCaransebes-Lugoj-Timisoara (intersectia cu DN59 si DN69);
- **DN6A** intersectia cu DN6 - Baraj Portile de Fier I (frontiera cu Serbia);
- **DN55** Craiova (intersectia cu DN 6) intersectia cu DN 56 – Bechet - frontiera cu Bulgaria;
- **DN56** Craiova (intersectia cu DN 55) - Calafat - frontiera cu Bulgaria;
- **DN64** care leaga mun. Rm Valcea cu mun. Dragasani si este o cale de acces in judetul Olt catre drumul european E574 (intersectandu-se in dreptul loc. Slatioara din judetul Olt);
- **DN65** Craiova (intersectia cu DN 6) - Slatina-Pitesti (intersectia cu DN 65B);
- **DN65C** , un drum central care imparte judetul Valcea in aproximativ doua jumutati egale si face legatura intre orasele Horezu (jonctiune cu DN 67 si DJ 677) si Balcesti cu iesire directa catre mun. Craiova - judetul Dolj, distanta catre acesta fiind de doar 22 km;
- **DN 66** Filiasi (intersectia cu DN 6) - Targu Jiu-Petrosani-Simeria (intersectia cu DN 7);

- **DN 67** (Rm. Vâlcea – Horezu – Tg. Jiu), importantă arteră rutieră de acces care leagă/intersectează trei drumuri europene de mare circulație turistică: E 81 - la Rm. Vâlcea, E 79– la Târgu Jiu și E 70 la Drobeta Tr. Severin;
- **DN 67B** care face legătura între localitățile Tg Carbunesti din județul Gorj și cele din județul Valcea respectiv : Gradistea - Zatrene – Tetoiu – Gusoieni – Prundeni – mun.Dragasani. (In jurul acestor importante cai de comunicare exista o vasta rețea de drumuri județene, cu densitate ridicată).
- **DN 7A** care face legătura între localitățile Brezoi (județul Valcea) și Petrosani (județul Hunedoara) respectiv către mun. Deva (în est acesta este pe drumul european E79), o cale de acces importantă întrucât în viitor poate constitui un factor de decongestionare a traficului ce se derulează în est pe drumul european E 79 și în vest pe drumul european E 81, acestea intersectându-se în vest în dreptul localității Brezoi;

Oltenia avea în 2017 o rețea rutieră de 11.293 km (13,12% din totalul național), din care 2.190 km sunt drumuri naționale (12,41% din total drumuri naționale) și 9.103 km drumuri județene și comunale (13,29% din totalul național).

Județele Gorj și Olt au o infrastructură rutieră relativ bine dezvoltată.

Directia Regionala de Drumuri și Poduri Craiova administrează și gestionează 30 de drumuri naționale în lungime totală de 1.990,367 km și 2.076,377 km echivalenți, prin cele cinci secții aflate în subordinea sa.



Fig.5- Principalele cai rutiere in Oltenia



## 2. Turism



Turismul reprezintă, pentru regiunea Sud-Vest Oltenia, un sector economic ce dispune de un valoros potențial de dezvoltare, neexploatat încă suficient, și care poate deveni o sursă de atractivitate atât a investitorilor cât și a turiștilor români și străini. Marele avantaj al acestei regiuni pentru dezvoltarea turismului este oferit de prezența resurselor naturale și culturale de o mare diversitate și armonios repartizate în teritoriu, care dau posibilitatea practicării unei game variate de forme de turism.

Astfel, potențialul turistic al regiunii este diversificat, regiunea dispunând de arii protejate, parcuri naturale, munți, peșteri, zone rurale nepoluate, ape minerale și termale, pescuit și vânătoare, atracții culturale, toate acestea constituind resurse pentru turismul montan, speologic, balnear, rural, de vânătoare și pescuit, etc. Din punct de vedere al autenticității și al identității, regiunea Olteniei poate fi, cu succes, reprezentată deopotrivă de profilul său balnear, de cel natural sau de cel cultural. Resursele sale balneare concretizează cele mai numeroase izvoare minerale din România, cu posibilitatea tratării unui număr mare de boli, cele naturale permit practicarea deopotrivă a turismului de relaxare sau sportiv, iar cele culturale compun un fond autentic de excepție, prin existența celor mai vechi mânăstiri din țară, cu elemente de arhitectură unice, obiceiuri și tradiții, de asemenea, unice.

Turismul balnear este considerat unul dintre tipurile de turism cu cel mai ridicat potențial, atât din perspectiva exploatarea resurselor cât și a tendințelor favorizante ce se manifestă în ceea ce privește nișa de „wellness”. Cu toate acestea, bazele de tratament aferente unor stațiuni balneare din regiunea noastră sunt uzate fizic și neadaptate la standardele concurenței europene, infrastructura turistică în regiune putând fi caracterizată mai degrabă ca având un standard calitativ sub medie, inclusiv în ceea ce privește infrastructura de agrement. Investiții majore în stațiunile balneare sunt, de obicei, private și îndreptate către conceptul de wellness.

Baza o constituie, în continuare, turismul social, destinat persoanelor în vârstă și subvenționat de la bugetul de stat.

Astfel, principalele probleme cu care se confruntă turismul balnear sunt investițiile reduse sau insuficiente în modernizarea capacităților de primire turistică, a bazei de tratament și serviciilor precum și percepția că turismul balnear se adresează strict persoanelor cu probleme de sănătate. Cele mai multe izvoare termale și minerale din Oltenia, rămân în continuare, neexploatate.

### **Descrierea stațiunilor turistice din regiunea Sud-Vest Oltenia:**

#### **SĂCELU – județul Gorj** (stațiune turistică de interes național conform HG 852/2008)

Băile Săcelu sunt situate la 340 m altitudine, pe valea pârâului Blahnița, în partea de nord-est a județului Gorj. Izvoarele minerale existente sunt folosite încă din timpul dacilor la tratarea anumitor boli. Romanii - după cucerirea Daciei - au construit aici terme precum și un castru ale cărui ruine pot fi văzute și astăzi în partea de sud a stațiunii. Particularitățile climatice, aerul tare și curat precum și proprietățile apelor minerale existente i-au determinat pe mulți specialiști balneologi de renume să numească stațiunea Săcelu drept "Techirghiolul Gorjului". Un fenomen interesant îl prezintă apa celor patru bazine de la Săcelu, care este de culoare diferită, pe care o capătă în funcție de anotimp.

#### **BAIA DE FIER - județul Gorj** (stațiune turistică de interes național conform HG 58/2017 de completare a HG 852/2008)

Localitatea Baia de Fier este situată în Subcarpații Getici, fiind la o distanță de 49 de kilometri de Târgu-Jiu și la o altitudine de 700 de metri. Deși dispune de un potențial turistic destul de ridicat, Baia de Fier este inclusă pe lista locurilor de vizitat a celor care preferă turismul de weekend. Din acest motiv, oferta de cazare din localitate este una modestă, puținele locuri de cazare disponibile fiind cele oferite de pensiunile și vilele turistice ridicate în ultimii ani în această zonă. Alte puncte de atracție turistică pentru cei aflați în vacanță sunt Munții Căpățâni cu multitudinea de trasee turistice, Cheile Oltețului sau Pădurea și Peștera Polovragi din apropiere.

**NOVACI - județul Gorj** (stațiune turistică de interes național conform HG 916/2018 de completare a HG 852/2008)  
Prin H.G. nr. 916/2018, orașul Novaci a devenit, alături de comuna Polovragi și alte 10 localități din România, stațiune turistică de interes local. Noul statut le va permite autorităților locale să acceseze cu mai multă ușurință fonduri prin care să dezvolte aceste localități din punct de vedere turistic și socio-economic. Așezat în arealul depresionar omonim, la cca 680 m altitudine pe cursul mijlociu al paraului Gilort și la 45 km de municipiul Targu Jiu, orașul Novaci reprezintă poarta de sud a Munților Parang, fiind, împreună cu satele componente, un veritabil muzeu al satului românesc.

Vechi centru de transumanță, localitatea Novaci se laudă cu casele mari gorjane, cu cerdac la etaj, ce își împart frumusețea cu gospodăriile ascunse între zidurile de obarsie a ciobanilor veniți de peste munți. Pe raza orașului Novaci se află o parte din zona turistică Rânca dar și Transalpina, cea mai înaltă șosea din țară care atinge o înălțime de 2.145 de metri în pasul Urdele. Pe lângă acestea, stațiunea turistică mai oferă vizitatorilor nenumărate puncte de atracție: Biserica din lemn cu hramul „Sfântul Dumitru” (secolul al XVIII-lea); Biserica din zid construită în 1936, Muzeul Civilizației Montane, manifestări populare tradiționale precum Sanzienele (Dragaica) – 24 iunie, Armindenii – 1 mai, Foca – 21 iulie, Calusarii în săptămâna Rusaliilor, Ziua Ursului – 1 august, Colindetul; Zilele orașului Novaci, „Zilele culturii novacene” și manifestarea folclorică „Urcatul oilor la munte” ce are loc anual la sfârșitul lunii mai în pădurea Dumbrava, satul Hirisesti.

**POLOVRAGI - județul Gorj** (stațiune turistică de interes național conform HG 916/2018 de completare a HG 852/2008)

Printre cele mai importante atracții turistice ale Comunei Polovragi se numără Mănăstirea Polovragi, lăcaș de cult ce datează de la 1505, Cheile Oltețului, ce se întind pe o distanță de numai 1,5 km, dar care sunt deosebit de pitorești, cu pereți verticali, situați la o depărtare de 4,5 m. unul de celălalt la partea inferioară a văii, sau Peștera Polovragi, lăcașul zeului geto-dec Zamolxis.

Bâlciul de la Polovragi, eveniment cunoscut și sub denumirea de „Nedeia de Sfântul Ilie”, este una dintre cele mai importante manifestări culturale organizate anual, pe data de 20 iulie, în Comuna Polovragi.

**BALA – județul Mehedinți** (statiune balneoclimatică conform HG 926/2016 de completare a HG 1016/2011)

Bala ce dispune de rezerve apreciabile de apă minerală și nămol terapeutic, fiind profilată pe cura internă și externă. Localitatea Bala este recunoscută prin izvoare de ape minerale sulfuroase, oligominerale (hipotone), termale (23,5 – 29,5 grade C) și nămol terapeutic, indicate pentru tratarea afecțiunilor reumatismale, ginecologice și ale aparatului locomotor, precum și a gastritelor, colecistelor, insuficiențelor hepatice și bolilor renale.

**BĂILE GOVORA – județul Vâlcea** (statiune balneară conform HG 1016/2011)

Statiunea Baile Govora se află în județul Vâlcea, în zona depresionară subcarpatică din nord-estul Olteniei, la 21 km de Râmnicu Vâlcea, pe o derivație a șoselei către Horezu și Târgu-Jiu, la o altitudine de 360-380 m, situată într-o regiune de dealuri și coline acoperite de păduri de fag, stejar, molid, brad și salcâm. Înființată în anul 1886, stațiunea Băile Govora este considerată una dintre cele mai bogate stațiuni în ape iodurate și bromurate din lume (iodul și bromul fiind de origine organică), a doua din Europa. Băile Govora este atestată ca stațiune balneoclimaterică, aici existând spații comerciale, săli de conferințe, asistență medicală permanentă și mijloc de transport pentru urgențe medicale, asistență medicală balneară, punct farmaceutic, centru de informare turistică, muzeu de arheologie, locuri de promenadă iluminate și amenajate, terenuri sportive, terenuri de joacă pentru copii și parc balnear.

**BĂILE OLĂNEȘTI – județul Vâlcea** (statiune balneoclimatică conform HG 1016/2011)

Băile Olănești din județul Vâlcea este stațiunea balneoclimaterică în care se găsesc cele mai multe izvoare din țară, în număr de 35, cuprinzând de asemenea numeroase surse de apă sulfuroasă pentru băi de tratament a diferitelor afecțiuni. Astfel, Băile Olănești reprezintă una din cele mai cunoscute și frecventate stațiuni balneoclimaterice din România, având un potențial turistic foarte dezvoltat, sprijinit și de o ofertă bogată de cazare. Turismul balnear rămâne însă principală formă practică la Băile Olănești, unde cei care au nevoie de tratament beneficiază de proprietățile curative ale apelor minerale, care ajută la ameliorarea afecțiunilor digestive, renale, respiratorii,

dermatologice, endocrine sau cardiovasculare. Pe lângă tratamentul propriu-zis, peisajele pitorești și climatul specific regiunii în care se află Băile Olănești contribuie în mod indirect la inducerea unei stări de bine prin relaxare și eliberare de stres.

**CĂLIMĂNEȘTI - CĂCIULATA- județul Vâlcea** (statiune balneoclimatică conform HG 1016/2011)

Orasul Călimănești este situat în partea central-sudică a României, pe malul drept al Oltului, în Depresiunea subcarpatică Jiblea-Călimănești, la altitudinea de 260-280 m, 18 km distanță de municipiul Râmnicu Vâlcea (sediul administrativ al Județului Vâlcea), cu o populație de 8.633 locuitori. Împreună cu stațiunea Căciulata, acesta alcătuiește stațiunea Călimănești-Căciulata, stațiune deschisă în tot cursul anului. Apele minerale oferă stațiunii Călimănești-Căciulata o valoare deosebită. Captate cu ajutorul unor sonde de mare adâncime (peste 1200 m), cele 12 izvoare de ape minerale atermale și 3 termale au concentrații și compoziții chimice variate; ele sunt sulfuroase, clorurate, bromurate, sodice, calcice, iodurate, magnezice, hipotonice. În cadrul bazelor de tratament se poate utiliza zilnic, în cura externă, un debit de 400.000 litri de apă minerală provenită din izvoarele locale.

**VOINEASA- județul Vâlcea** (statiune turistică de interes național conform HG 852/2008)

La 80 de km de orașul Râmnicu Vâlcea, pe valea și la poalele Munților Lotrului (Carpații Meridionali) se află amplasată stațiunea Voineasa, la o altitudine de 650 m. Voineasa este deschisă turiștilor pe toată perioada anului, fiind una dintre cele mai renumite și mai importante stațiuni de odihnă și tratament din România. Stațiunea Voineasa este atestată documentar pentru prima dată în anul 1520, în timpul domniei lui Neagoe Basarab. După anul 1774, mai mulți pastori din zona Sibiului se stabilesc la Voineasa, iar în anul 1908, așezarea este declarată comună. Odată cu construirea Hidrocentralei Lotru-Ciunget din anul 1960, se construiesc și stațiunile Voineasa și Vidra.

**HOREZU- județul Vâlcea** (statiune turistică de interes național conform HG 852/2008)

Orașul Horezu se înscrie ca unul dintre punctele turistice importante din țara noastră. Este menționat pentru prima oară în documentul dat la Râmnic la 5 septembrie 1487 de către voievodul Vlad Călugărul. Horezu este în prezent un oraș turistic, cel mai important centru al ceramicii smâltuite din România. Evoluând ca „târg”, reședință de „raion” și apoi „oraș”, localitatea Horezu a reprezentat „nucleul” în jurul căruia s-au dezvoltat mai multe localități rurale învecinate, fiind un centru polarizator pentru acestea și prin instituțiile de interes public care deserveau întreaga regiune. Este cunoscut faptul că pe teritoriul stațiunii există un valoros patrimoniu cultural - istoric, din care cea mai mare parte a obiectivelor sunt înscrise pe Lista monumentelor istorice, cu valoare deosebită pentru turism, care atrag anual numeroși turiști români și străini, dintre care amintim: Ansamblul Manastirii Hurez, Centrul de ceramica Horezu, Târgul ceramicii populare „Cocoșul de Hurez”.

### **Potențial, structură, domenii de excelență**

Oltenia beneficiază de importante resurse turistice, dar, în ciuda acestui fapt, importanța turismului în economia locală este relativ redusă, contribuind la PIB-ul regional cu doar 1%. Turismul poate fi însă un vector esențial în dezvoltarea multor zone și în creșterea gradului de ocupare a forței de muncă într-o regiune în care alternativele nu sunt încă prea numeroase.

### **Potențialul turistic al reliefului**

Regiunea prezintă o mare diversitate a peisajului, generată de felurite structuri geologice și forme de relief, de alternanța culmilor montane și deluroase cu depresiunile și culoarele de văi, de diferențierile altitudinale, ce se completează cu diferite componente ale vegetației, faunei și apelor, sporindu-i complexitatea. Regiunea dispune și de un important potențial speologic de mare valoare științifică și estetică, multe dintre peșteri fiind ocrotite de lege ca monumente ale naturii, rezervații naturale, parcuri și arii protejate.

### **Potențialul turistic al apelor**

Regiunea Sud-Vest Oltenia este străbătută de numeroase râuri, cele mai importante fiind Oltul și Jiul, ce curg de la nord la sud, și de fluviul Dunărea, de la vest la est. Principalele lacuri naturale se numără Bistreț (județul Dolj) - al doilea ca dimensiune din țară, cu o suprafață de 1867 hectare, Zăton (județul Mehedinți) și Câlcescu (județul Vâlcea).

Există și lacuri artificiale, printre care: Ostrovu Mare (40 000 ha) – primul ca mărime la nivel național, Porțile de Fier (10 000 ha) – al doilea ca mărime la nivel național în județul Mehedinți;

Lacul Vidra de pe râul Lotru în județul Vâlcea (situat la 1289 m altitudine, cu o suprafață de 1035 ha, adâncime maximă de 109 m și lungime de 9 km), a cărui apă este folosită pentru hidrocentrala Lotru-Ciunget.

Lacuri sărate sunt la Ocnița și Ocnele Mari, iar lacurile artificiale sunt: Vidra (lac de acumulare antropic, cu o suprafață de 950 ha), Călimănești, Băbeni, Dăești și Brădișor (lac antropic, cu o suprafață de 230 ha).

Izvoarele minerale sulfuroase, oligominerale și clorurate și iodate se găsesc la Călimănești-Căciulata, Olănești, Govora, Muereasca, Dobriceni, Bunești, Râmnicu Vâlcea, Mateești, Ocnele Mari, Ocnița, Oțeșani, Pietrarii de Sus și la Gorunești.

De asemenea apele lacurilor sărate de la Ocnele Mari și Ocnița sunt benefice pentru sănătatea turiștilor.

Regiunea de Dezvoltare Sud-Vest Oltenia dispune de un potențial natural valoros și de o dotare turistică corespunzătoare, în special în județele Gorj, Mehedinți și Vâlcea.

## **Considerații istorico - geografice**



- **Aspecte din istoricul comunei**
- **Atestări documentare și arheologice (din Monografia comunei Obârșia)**

Teritoriul căruia îi aparține comuna Obârșia, se situează în partea de sud a țării, în sud-vestul județului Olt. Denumirea comunei provine de la izvoarele (Obarsiile) văii de-a lungul careia este asezata.

Satele componente sunt: **Obârșia** - așezat pe malul stâng al comunei Obârșia; **Obârșia Nouă** – așezat pe malul drept al văii, la sud-vest și la o distanță de 1 Km de Obârșia, sat denumit astfel, dat fiind faptul că este mult mai nou decât satul de reședință de unde au provenit primii locuitori; **Cîmpu-Părului** își are denumirea de la un păr care se afla pe moșia mănăstirii Bistrița, în jurul căruia s-au așezat primii locuitori. Satului i se mai spune și "Bistrița" datorită faptului că locuitorii acestei așezări au fost împroprietăriți cu pământ din moșia mănăstirii Bistrița. Este situat la vest și la o distanță de 5 Km de Obârșia; satul **Coteni** – și-a luat denumirea de la cotul (meandrul) pe care îl face valea și este situat pe malul drept al văii, la sud-vest de Obârșia și la numai 1 Km de acesta . **Tabonul** are denumirea aceasta pentru ca pe locul actualului sat în timpul asuprii otomane, se aduna tributul în animale de la locuitori , denumit în limba turcă "tabun". Acest sat este situat la nord de satul de centru , la o distanță de 1 Km .

Teritoriul comunei Obârșia, a condițiilor fizico-geografice existente, au constituit un mediu prielnic așezărilor omenești încă din cele mai vechi timpuri. Cercetările arheologice au scos la iveală o așezare și o necropolă românească din secolul al IX-lea, această descoperire adăugându-se la șirul de dovezi în sprijinul etnogenezei românești. Obiectele găsite se afla la muzeul din Corabia, la muzeul Oltenia din Craiova și la muzeul Național București. Au fost depistate următoarele elemente arheologice: obiecte de silex (din epoca de piatră) așezări aparținând epocii bronzului , o așezare dacică , una romană alta protoromană menționată și în monografia județului Olt, o necropolă cu morminte din secolul al XVIII - IX în punctul – cișmeaua Obârșia – și morminte din secolul al XVI în Obârșia –Nouă, ceea ce

demonstrează, pe de o parte, continuitatea populației autohtone în Dacia Traiană, iar pe de altă parte, ca aceste meleaguri au fost populate.

Continuitatea populației din aceste locuri este atestată și documentar. Pe harta lui Szattnary apar numai satele Cotenii și Obârșia Veche existente în acea vreme.

Despre vechimea satului Obârșia –Veche vorbește documentul din 10 aprilie 1520 prin care domnitorul Neagoe Basarab, dăruiește mănăstirii Bistrița satele: Vădastra și satele Potelu cu Balta Albă, jumătate din Celei și Obârșia a monografiei județului Romanați (1928). Satul Obârșia Veche mai este amintit ca hotar în hristovul Alexandru Mircea (1568-1577) atunci când daruiește mănăstirii Bistrița , ocina Vădastra .

Satul Obârșia este atestat documentar la 7 noiembrie 1570, când Alexandru Mircea întărește mănăstirii Bistrița satul Vădastru „din sus de Obârșie”.

În geografia Văii Dunării Românești, se menționează că ”îndesirea satelor în cursul secolului XIX are loc cam pe aceleași teritorii unde începuse aglomerarea în secolul XVIII precum și în jurul satelor: Obârșia – Vădastra, la nord de Corabia

Satul *Obârșia Nouă* a aparut în anul 1892, pe fosta proprietate a mănăstirii Bistrița. Satul *Cîmpu-Părului* a fost înființat în anul 1895, pe fosta proprietate a mănăstirii Bistrița. Satul *Tabonu* apare la nord de satul Obârșia , în anul 1896. Satul *Cotenii* se pare ca este cel mai vechi și din el a descins Obârșia, prin locuitorii din neamul Pâslarilor, care si-au construit case pe malul stâng al văii .

La începutul sec. XIX satul Obârșia a ajuns la dezvoltare considerabilă și ca urmare, pe vremea lui Vodă Caragea (1812-1818), ajunsese centru administrativ, reședință de plasă, având ca Zapciu pe vestitul haiduc Iancu Jianu, care conducea în mod conspirativ cete de haiduci.

În a doua jumătate a secolului trecut, vatra și moșia cunoaște o nouă dezvoltare în urma împrăștișărilor făcute prin despăgubiri în anul 1864-1865. Astfel, în anul 1864 cele două biserici din localitate sunt împrăștișărite din moșia Brîncoveni cu câte 17 pogoane, iar prin actul de împrăștișărire din 27 iunie 1865, în baza art. 22 din Legea rurală au fost împrăștișăriți 202 clăcași care au primit 1.786 pogoane și 9 prăjini pentru care au platit 2.251,28 lei. Împrăștișărirea s-a făcut cu 1.159 pogoane și 8 prăjini din moșia Brîncoveni pentru 131 clăcași, 156 pogoane și 18 prăjini din moșia Bistrița pentru 16 clăcași și cu 470 pogoane și 7 prăjini din moșia Sadova pentru 55 clăcași.

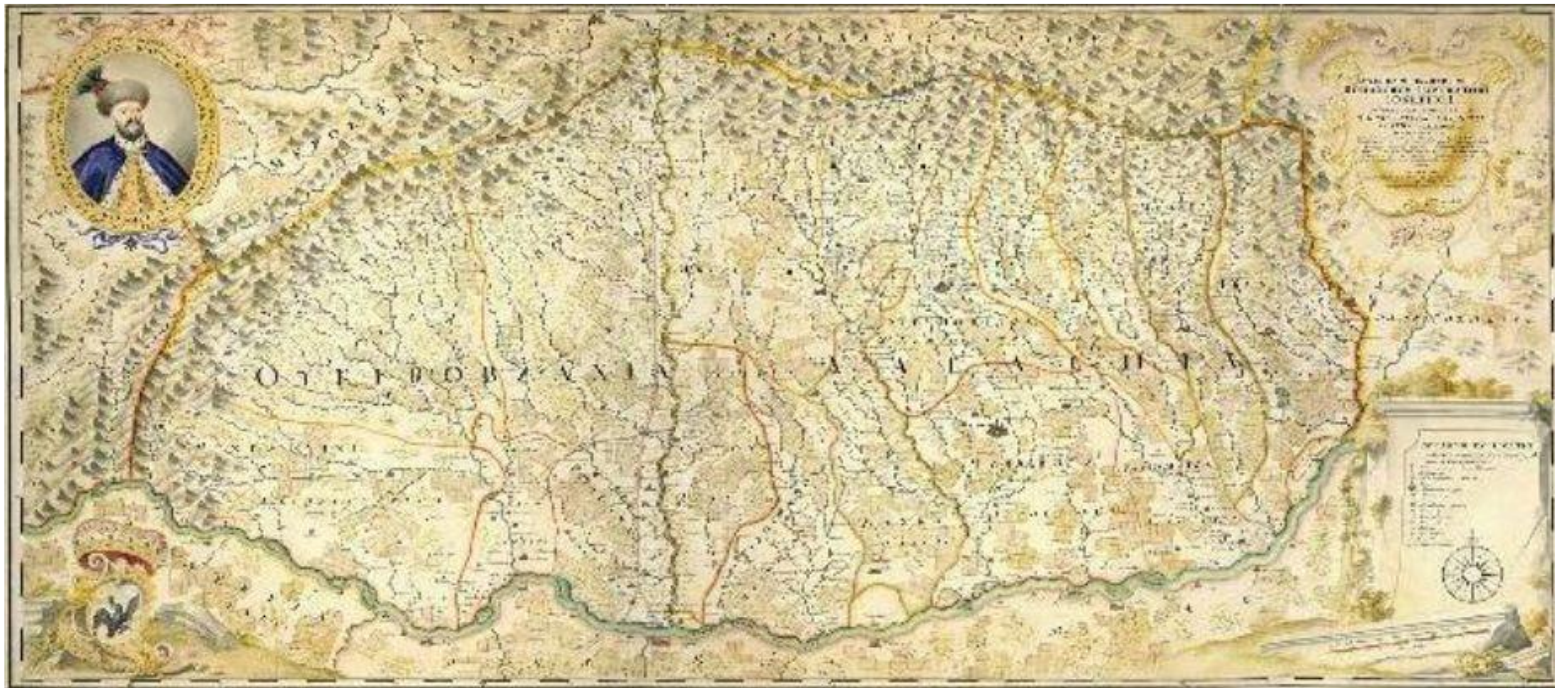
Habitatul (vatra și moșia) comunei Obârșia s-a dezvoltat și prin împrăștișăririle din 1891-1893, 1921 și 1945 ajungându-se în anul 1949 la o suprafață de 3.600 ha an după care suprafața s-a diminuat prin diverse comasări comuniste.

Localitatea Obârșia se face cunoscută în istoria României ca o așezare veche, alături de Vădastra, Celei, cunoscute prin cultura daco-romana. Pentru istoria feudală a localității, menționăm activitatea depusă de Iancu Jianu, care a locuit în Obârșia ca Zapciu al plasei Balta.

În timpul războiului pentru Independență din 1877 locuitorii au sprijinit transportul materialelor pentru construirea podului de la Siliștoara, iar pe parcursul războiului pe lângă soldații antrenați în luptă, localnicii au ajutat la aprovizionarea armatei cu alimente. Teritoriul comunei a fost străbătut de armata germană de ocupație în primul război mondial, când locuitorii comunei noastre au dat numeroase jertfe pentru apărarea țării și alungarea dușmanului.

În cel de-al doilea război mondial, în anul 1944, staționează în comună, trupe germane care se pregătesc să treacă în Bulgaria, iar în anul 1944 prin comuna Obârșia, îndreptându-se spre Craiova au trecut și trupe rusești. Între războaie, din punct de vedere al comunicațiilor funcționau în județul Romanați pentru poștă, telegraf, telefon: 5 oficii PTT de stat la Caracal, Balș, Corabia, Izlaz, Piatra Olt, un oficiu autorizat la Osica de Sus, 5 agenții speciale la Celaru, Dăbuleni, Grojdibodu, Obârșia și Vlădila și 4 gări cu serviciu poștal. 26 Oficii telefonice se aflau în Caracal, Balș. Corabia, Izlaz, Osica de Sus, Piatra Olt și Vlădila.

O perioadă scurtă, după cel de-al doilea război mondial, satele Obârșia Nouă și Cîmpu Părului au avut administrație proprie. Din anul 1951 administrația tuturor satelor componente ale comunei Obârșia își are sediul în Obârșia – satul de reședință .



**Fig. 6** Harta țării Românești întocmită de stolnicul Constantin Cantacuzino, copia austriacă, 1707 – Sursa: Wikipedia

În Revista Memoria Oltului nr.10 (44) an IV. 2015 este prezentată Monografia școlii primare mixte din Obârșia-Veche, jud. Romanați publicată în anul 1940 și găsită la Arhivele Naționale din București, fond Ministerul Educației Naționale de către Iulia Tâlvănoiu ([http://www.memoriaoltului.ro/reviste/revista\\_54.pdf](http://www.memoriaoltului.ro/reviste/revista_54.pdf) pag. 88-92). Monografia a fost scrisă de doi învățători Victor și Ștefania Florescu care au activat între anii 1915-1942. Comuna Obârșia-Veche avea satele Cotenii și Tabon. Era reședința Subprefecturii plășii Balta din județul Romanați. Se pare că satul Cotenii ar fi mai vechi, căci acolo a funcționat o școală menționată într-o cazanie: „Jos iscălitul am scris ca să se țină minte că la leatul 1858 m-am înființat învățător al copiilor acestor două sate, Obârșia și Cotenii și pentru ca să pomenească în veci am scris aici întru această sfântă Kazanie ku mână de țărână și deslășesc și pentru a mea căsnicie fiindcă la leatul de la Hristos o mie opt sute cincizeci și doi în luna lui noiembrie în opt zile am, luat în căsnicie pe Ioana fiica lui Nitzu Bâronce și cine o va citi să mă pomenească Hristos sălu blagoslovescă. Ion Băcanu”. De asemenea găsim informații despre școală: „Localul de școală era în acea vreme la Cotenii, construit din cărămidă -se spune- și se compunea din trei camere, dintre care numai una era sală de clasă, restul servea pentru locuința învățătorului și era acoperit cu trestie. Sala de clasă avea cam următoarele dimensiuni: lung. 8 m, lățimea 4m, iar înălțimea 2,50 m.” Apoi: „Mutarea școlii de la Cotenii la Obârșia s-a efectuat pe la 1877 într-un local care era pe locul primăriei de astăzi, având acoperișul tot de trestie”. În anul 1924 Comitetul școlar de la județ a cumpărat construcția ridicată în 1873 în care școala funcționa cu chirie din anul 1895.

La 25 aprilie 1938, a fost dezvelit monumentul eroilor de la Obârșia - Romanați ridicat în cinstea eroilor din primul război mondial. Inițial exista în vârf un vultur de bronz așezat pe o sferă care a dispărut după cel de-al doilea război mondial. Monumentul este lucrat din marmură albă de un meșter pietrar, Bianchi Cr. Pe monument sunt inscripționate numele eroilor din satele Obârșia și Tabon.



*Fig.7- Inaugurarea monumentului Eroilor 1938-Sursa: <http://www.memoriaoltului.ro>*

La sfârșitul secolului al XIX-lea teritoriul ocupat în prezent de com. Obârșia făcea parte din județul Romanați, plasa Balta.

Obârșia Nouă pare a fi fost înființată la Reforma Agrară de la 1862. Biserica cu hramul Sf. Voievozi (Mihail și Gavriil) a fost zidită și pictată în anul 1907. Date despre primăria comunei Obârșia Nouă apar din 1934, dar localitatea Obârșia Nouă apare ca fiind comună în anul 1928 așa cum reiese tot din arhivele Prefecturii județului Romanați. S-a emis o hotărâre a Consiliului comunal „pentru a face parte din asociația comunelor și județului, în scop de canalizare și executare de lucrări publice. Proiect de statut al asociației”. În 1929 se stabilea un „buget de venituri și cheltuieli pentru comunele Leu, Obârșia Nouă, Osica de Jos, Osica de Sus”. Din 1933 datorită existenței comunei Obârșia Nouă, comuna omonimă s-a numit Obârșia-Veche. În același registru se găsesc fișele ambelor comune „referitoare la populație, administrația comunală, funcționarii primăriei, situația bugetului, drumurilor, islazurilor, apoi școli, biserici, întreprinderi, situația bolilor sociale, agricolă și zootehnică”. În 1945 apar „Situații ale colectărilor și expedierilor de cereale și animale pentru export în U.R.S.S. conform aplicării armistițiului - județ, comunele Orlea și Obârșia Veche”. Tot în 1944-1945 au fost întocmite „Situații pe localități cu locuitorii împrăștiți în urma reformei agrare, a celor propuși pentru împrăștiere, însoțite de lucrările cu exproprieri, în comunele: Berbești, Călui, Giuvărăști, Gârcov,

Gura-Padinii, Ianca, Doanca, Izbiceni, Obârșia veche, Osica de Jos, Pârșcoveni, Potlogeni, Racovița, Siliștioara, Strejeștii de Jos, Tia Mare, Ursa, Ungureni, Vârtop, Vișina Nouă, Zănoaga. Situații cu averea mobilă și imobiliară a comunelor rurale; lucrări făcute cu cazarea comisiilor aliate de control și a trupelor sovietice aflate pe teritoriul județului”. Din anii 1947-1948 și 1948-1949 s-au păstrat Bugetele de venituri și cheltuieli pentru comunele Obârșia Veche și Obârșia Nouă.

Din perioada 1901 – 1949 s-au păstrat registre privind Percepția fiscală Obârșia Veche: „Materialul arhivistic constituit din dosare de corespondență cu Administrația Financiară Romanați și cu Administrația de Constatare a jud. Romanați, registre matricole de impunere, registre de evidență a urmării debitorilor, registre partizi, conțin informații cu privire la modul de stabilire taxelor și impozitelor și încasarea lor, situația locuitorilor care au depus zile de prestație, situația sumelor încasate, activitatea agricolă desfășurată în zona Obârșia, etc.” În „Istoria instituțională/Nota biografică” este menționat: „În baza Legii pentru instituirea percepțiilor fiscale, administrațiile financiare din fiecare județ, pentru a-și exercita atribuțiile în teritoriu, au împărțit în circumscripții fiscale care cuprindeau o anumită zonă. În urma unei asemenea reîmpărțiri a circumscripțiilor din județul Romanați după primul război mondial, se constituie Circumscripția Fiscală nr. 12 Obârșia. Percepția fiscală Obârșia avea arondate comunele Obârșia Nouă și Obârșia Veche. Percepția stabilea impozitele în funcție de legislația fiscală în vigoare, le încasa, executau silit pe cei ce nu plăteau, prin aplicarea de sechestre pe bunuri și vânzare la licitație pentru recuperarea sumelor datorate. Era subordonată direct Administrației Fiscale a Județului Romanați. În anul 1928, personalul percepției era format din un perceptor (Fl. Călinescu) și un agent”.

În Marele Dicționar Geografic din 1901, Câmpu Părului era moșie a statului. Satul Câmpu Părului a fost înființat în jurul anului 1885 conform analelor istorice și a documentelor aflate la primăria comunei Obârșia. Terenurile din zonă au fost date în proprietățile prin Reforma Agrară de la 1862 iar aceștia s-au mutat mai aproape de loturile agricole, înființând astfel localitatea. Inițial locuiau în construcții temporare, bordeie îngropate acoperite cu paie, dar cu timpul

și-au construit case din paiantă și biserică cu hramul Sf. Constantin și Elena, ctitorie din 1910. Deși încă nu era terminată, aceasta a fost sfințită în anul 1916 de P.S. Sofronie, Episcopul Râmnicului Noului Severin. După cel de-al doilea război mondial s-au ridicat case din cărămidă. În 1965 s-a început electrificarea care s-a terminat spre sfârșitul anilor '80 ai sec. XX.

Satul Tabonu pare a fi fost înființat cu ocazia împroprietăririi veteranilor și văduvelor din primul război mondial deoarece nu este pomenit în Marele Dicționar Geografic, deci nu a existat după Reforma Agrară din 1862. Denumirea sugerează că a fost parcelat terenul izlazului satului Obârșia (tabón și tabún n., pl. urî și oane rus. rut. tabún. În Ml. tabon - 1. izlaz; 2. locu cît poate paște un cal priponit, sau taboane - porțiuni netede, date de obicei suprafețelor dintre două văi, <https://dexonline.ro/>). De asemenea eroii din primul război mondial sunt pomeniți pe soclul monumentului din Obârșia.

### *Evoluția statutului administrativ*

Până la înființarea comunelor în anul 1864, satul a constituit unitatea administrativă, fiscală și parohială de referință în mediul rural.

Situația administrativă a satului s-a schimbat în anul 1864 când în baza Legii comunale promulgată de Al I. Cuza la 31 martie 1864 se înființează comunele, investite pentru prima dată cu personalitate juridică.

Comuna rurală Obârșia făcea parte din județul Romanați și de-a lungul timpului, plasa în care se afla și-a schimbat numele astfel că în secolul al XIX-lea se afla în plasa Balta și era reședință a subprefecturii Obârșia. Apoi plasa Balta a fost comasată cu plasa Oltul-de-Jos și s-a numit Balta-Oltul-de-Jos astfel că în anul 1897, comuna făcea parte din plasa Balta Oltu-de-Jos, iar județul mai avea încă două plase: Ocolu și Oltu-de-Sus Oltețu.



La 16 februarie 1968 a fost votată Legea nr. 2/1968 privind reorganizarea administrativă a teritoriului României (actualmente încă în vigoare). Prin acest act legislativ prin care era consfințită reînființarea „județului” ca unitate teritorial-administrativă și unificarea „județelor istorice” Olt și Romanați, Obârșia a căpătat statutul de comună rurală, aparținând de județul Olt.

Conform descrierilor din Enciclopedia României din 1938, **județul Romanați este „așezat în partea de câmpie a Munteniei, în dreptul unui vechi vad al Dunării” (vadul de la Olt-Rusciuc).**

*Județ cu vechi și adânci rădăcini în pământul nostru românesc, poate singurul care prin denumirea sa amintește de originea noastră, Romanațiul a fost eliminat de pe harta țării în februarie 1968, cu prilejul noii împărțiri administrativ-teritoriale care trebuia să corecteze erorile celei din 1950, când România fusese împărțită în regiuni și raioane, situație ce nu corespundea cu specificul și tradiția noastră. Având o suprafața de 3.500 km.2, el era așezat în colțul de sud-est al Olteniei, între Olt și Dunăre, și era unul din marile grânare ale țării. Chiar stema lui avea în prim plan un snop de grâu ce simboliza bogăția de grâne din Câmpia Romanațiului și a Oltețului, de mare fertilitate, propice culturii cerealelor. Incontestabil, desființarea acestui județ a însemnat în primul rând scoaterea din limbajul administrativ-geografic, economic, dar mai ales din vorbirea curentă a unui toponim cu o valoare deosebită pentru istoria noastră prin semnificația lui semantică Așa cum spunea Nicolae Iorga, importanța numelui Romanați consta în faptul că el a fost „un teritoriu locuit de români în mijlocul pădurii cumene și în fața pătrunderii slave ale vechilor sârbi”, ceea ce constituie un autentic document de intensă și permanentă locuire a românilor în stânga Dunării. După numele țării, Romanați este una din puținele denumiri geografice, care include denumirea poporului nostru, toponim ce definește în același timp și o unitate administrativ-teritorială de ordinul I - județul. Dar referitor la etimologia județului Romanați, s-au emis mai multe ipoteze, unele fiind însă departe de adevăr, plasate poate cu intenția de a scoate Romanațiul din „matca” lui și a-l așeza acolo unde nu a fost și nu va fi niciodată.*

*Se știe că acest județ, a fost printre puținele care a păstrat și conservat urme și vestigii romane și desigur, nu întâmplător, Al. Odobescu, cunoscător al antichităților acestui județ, spunea că Romanașii „a fost însemnat pentru eternitate cu ștampila colonilor romani din Dacia”. Din acest punct de vedere, dar și din altele pe care le vom semnala mai jos credem că rădăcina „Roman” este cu siguranță un nume etnic (etnonim) și în nici un caz unul calendaristic (antroponim). În monumentala sa lucrare, „Istoria Romanilor din Dacia Traiana”, vol. I, 1914, pag. 300, istoricul A.D. Xenopol scrie: „ Nu numai numele capitalei, dar și cel al întregului județ este roman, anume Romanași, care nu vine de la Româ-nași cum credea istoriografia noastră mai veche ci de !a vechiul nume al satului numit astăzi Recica și care se chema la Romani, Romula sau Romuna, de unde Romanași ca în vechile documente sau Romanași astăzi prin adăugarea sufixului "atis" alipit pe lângă nume.” Cu câteva rânduri mai jos, Xenopol face precizarea că acest județ este „cel mai bogat în păstrarea de vechi denumiri”. Răsfoind Dicționarul istoric, arheologic și geografic al României”, 1938, alcătuit de O. G. Lecca, găsim la paginile 445 - 446 următoarele: „Județul Romanași este unul din cele mai bogate în rămășițe romane, pe teritoriul lui trecând drumul cel mare de la Dunăre spre munte. Numele care apare în documente în sec. XV vine poate de la Romula - Romuna sau de la un nume personal, Roman - Romanași...”.*

*„Cea mai mare parte a acestui județ( -n.n.) este îmbrăcată în pădure și cel mai însemnat negot se face cu lemne de cherestea pentru clădiri, pe care le vinde la București și Olt; se mai face de asemenea și mult porumb și legume, pe care le desface tot în aceleași orașe. Și acest județ se întinde până la Dunăre, unde are însă, mai puțin loc, pentru că, în acest județ, Olt este despre partea Dunării și, pământul Oltului fiind lângă Dunăre, se hotărăște acest județ cu pământul Oltului.” (Cantacuzino, 1902).*

În anii '50 ai secolului al XX-lea, comuna Obârșia se afla în județul Dolj, așa cum se vede în harta prezentată.



*Fig.8 - Împărțirea administrativ-teritorială a României 1950-1952 - Sursa: <http://www.harta-veche.ro>*

În 1968 România a renunțat la împărțirea pe raioane și a revenit la cea pe județe, iar Obârșia a devenit comună a județului Olt.

Conform Legii nr 351/2001 privind Planul de Amenajare a Teritoriului Național, cu modificările și completările ulterioare, satul reședință de comună Obârșia are rangul IV iar satele componente ale comunei au rangul V.

**Patrimoniu construit** Conform Listei Monumentelor Istorice din România 2015 (Anexa la ordinul ministrului culturii nr. 2828/2015 pentru modificarea anexei 1 la ordinul ministrului culturii și cultelor nr. 2 314/2004 privind aprobarea Listei monumentelor istorice, actualizată și a Listei monumentelor istorice dispărute, cu modificările ulterioare din 24.12.2015, publicată în Monitorul Oficial, Partea I nr. 113 bis din 15.02.2016) pe teritoriul comunei Obârșia din județul Olt se află înscris un monument istoric, după cum urmează:

<i>Nr. crt.</i>	<i>Cod LMI 2015</i>	<i>Denumire</i>	<i>Localitate</i>	<i>Adresă</i>	<i>Datare</i>
645	OT-II-m-B-08961	Biserica "Adormirea Maicii Domnului"	sat Obârșia, comuna Obârșia		1866; rep. și pictată în 1933



Foto: Biserica "Adormirea Maicii Domnului", sat Obârșia - Sursa: Imagini puse la dispoziție de primărie

**🇷🇺 Obârșia azi, un exemplu de modernizare rurală în devenire:**



Foto: interior, comuna Obârșia – drum, balta, pădure / Imagine pusă la dispoziți de Primărie.

O încercare de a descrie în cuvinte puține tabloul pe care îl oferă astăzi comuna Obârșia, s-ar lovi incontestabil de o piedică serioasă și anume, schimbările produse într-un interval scurt de timp, atât de numeroase sunt domeniile în care ele s-au manifestat în ultimii ani, dar în special de la intrarea României în UE.


Realizările de azi, cu care, pe drept cuvânt, se poate mândri oricare locuitor al comunei Obârșia, apar cu atât mai importante atunci când le privim prin raportare la momentul de plecare pe calea modernizării, anul 1990.

Printre realizările post-decembriste, amintim câteva proiecte care au dus la dezvoltarea comunei atât ca aspect dar și din punct de vedere socio-economic.

Astfel, sub conducerea actualului primar Udrea Tudor și a echipei acestuia, s-au obținut câteva rezultate notabile care apropie comuna Obârșia, tot mai mult de zilele noastre:

- Modernizare iluminat public stradal în comuna Obârșia;
- Extindere iluminat public stradal în comuna Obârșia;

Iluminatul public tip LED pe toate strazile din comuna, reduce semnificativ consumul de energie electrică cu până la 70% față de consumul de referință inițial. Au fost montate peste 780 corpuri de iluminat.



*Foto: Iluminat public stradal tip LED, Obârșia -Sursa: Imagini puse la dispoziție de primărie*

- Infiintare sistem de alimentare cu apa si sistem de colectare si epurare a apelor uzate menajere in comuna Obârșia, Jud. Olt prin programul (PNDR);



Foto: Infiintare rețea de apă și canalizare, Obârșia -Sursa: Imagine pusă la dispoziție de primărie

➤ Modernizare străzi comunale:

- Proiect integrat modernizare drumuri de interes local finantat prin Masura 322;
- **DC 132** – cu o de lungime de 1150 m – este asfaltat – finantat prin Masura 322;
- **DC 134** – cu o lungime de 1145 m – este asfaltat – finantat prin Masura 322;
- **DC 135** – cu o lungime de 1900 m – este betonat – finantat prin SAPARD;
- **DC 136** – cu o lungime de 5000 m – 1 km asfaltat - finantat prin fonduri proprii;
- **DC 137** – cu o lungime de 3125 m – este asfaltat - finantat prin FEADR;



*Foto: Drum comunal masura 322 FEADR, com. Obârșia  
Sursa: Imagine pusa la dispozitie de primarie*



- Modernizare strazi comunale, L=5,297 Km, prin programul PNDL I;



*Foto: Drum comunal programul PNDL I, com. Obârșia -Sursa: Imagine pusa la dispozitie de primarie*

- Organizarea festivalului ” Ziua Comunei”;
- Infiintare centru de asistenta dupa programul scolar, de tip After School;
- Finalizare grădinița cu program normal – doua sali de grupa prin proiectul pentru Reforma Educației Timpurii in satul Obârșia Nouă;
- Sala de sport cu nivel de practica sportiva competitionala locala, teren de handbal si 150 locuri pentru spectatori;
- Extindere, reabilitare, modernizare si dotare scoala generala cu clasele I-VIII in satul Obârșia;
- Reabilitare, modernizare si dotare cabinet medical uman in satul Obârșia;
- Reabilitare, modernizare si dotare camin cultural in satul Obârșia;



*Foto: Caminul cultural din satul Obârșia  
Sursa: Imagine pusa la dispozitie de primarie*



*Foto: Sala de sport din comuna Obârșia -Sursa: Imagini puse la dispozitie de primarie*



*Foto: Cabinetul medical din comuna Obârșia -Sursa: Imagini puse la dispozitie de primarie*

- Consolidarea digurilor în satul Obârșia Nouă;



*Foto: Diguri consolidate: dig Bazinet nr.1 (stanga) si dig in satul Coteni (dreapta) -Sursa: Imagini puse la dispozitie de primarie*



*Foto: Școala generală cu clasele I-VIII din comuna Obârșia -Sursa: Imagini puse la dispoziție de primărie*

Ambițiile comunei Obârșia de a deveni o localitate modernă, demnă de cel de-al treilea mileniu nu se opresc însă aici. Lista proiectelor în desfășurare, care înseamnă tot atâtea trepte urcate spre modernitate, este destul de amplă. La fel de semnificative sau poate chiar mai importante decât schimbările pe plan material sunt modificările produse în mentalitățile locuitorilor comunei.

Participând la acțiunile de consultare, la adunările cetățenești, la ședințele de instruire sau la manifestările culturale organizate, locuitorii comunei Obârșia se manifestă responsabil, dovedesc preocupare față de propășirea localității lor, își dovedesc lor înșiși, dar și celor din jur, că ei sunt cei care hotărăsc destinul comunei. Un rol deosebit în crearea noilor mentalități, în răspândire a trăsăturilor noului îl are, din nou, ca întotdeauna, școala. Detalierea cât și lista generală a proiectelor viitoare, asupra cărora comunitatea locală Obârșia s-a orientat pentru perioada 2021 – 2030, va fi expusă în partea finală a prezentei strategii de dezvoltare locală.

## Caractere fizico-geografice

- **Relieful - Geologia și evoluția paleogeografică; Rețeaua hidrografică**
- **Clima**

### ➤ **Relieful**

Comuna Obârșia este situată în regiunea Oltenia, Câmpia Caracalului, de-a lungul văii Obârșia, limita de sud a câmpului Leu-Rotunda.

Câmpia Română este cea mai întinsă unitate de relief din România, formată prin sedimentare, cu altitudini: 6-300 m, mediu: 50-90 m. Are un aspect neomogen și pe suprafața ei se întâlnesc mai multe zone cu aspecte caracteristice. În partea de nord este o fasie de Câmpii Inalte (200-300m) formate la ieșirea râurilor din regiunile deluroase;

Câmpia Caracalului (Romanașilor) este o subunitate a Câmpiei Române și este delimitată de cele trei culoare: ale Oltului, Jiului și respectiv, în partea de sud, culoarul Dunării. Câmpia Romanașilor încadrată de către geografi în Câmpia Olteniei (P.Coteș 1957, Vintilă Mihăilescu 1966, Grigore Posea 1987) este o subdiviziune bine individualizată a Câmpiei Olteniei, câmpie care la rândul ei formează o subunitate a Câmpiei Dunării de Jos.

Câmpia Romanași este formată din două trepte morfogenetice:

- un câmp piemontan întins, relativ neted ce înclină ușor spre sud – est (Câmpul Leu – Rotunda) și
- terasele Oltului și Dunării (Câmpia Caracalului) ce cad în trepte spre est și sud.

În partea de nord – est, Câmpia Romanați prezintă o fragmentare accentuată, creată de văile Tesluiului și Oltețului. Toponimia formelor de relief, tipul așezărilor (sate mici, rânduite mai mult în lungul văilor), precum și aspectul general al peisajului reprezintă elemente de tranziție între ceea ce apare la nord, respectiv la sud de această zonă.

În partea de sud, Câmpia Romanați prezintă un aspect diferit față de celelalte subunități ale Câmpiei Olteniei din cauza reducerii sau „strangulării” sistemului de terase dunărene. În schimb se remarcă terasele Jiului din partea sa stângă și cele ale Oltului pe dreapta sa, alcătuind sistemul getic de terase care pătrund în câmpie, fiind racordabile cu ale Dunării.

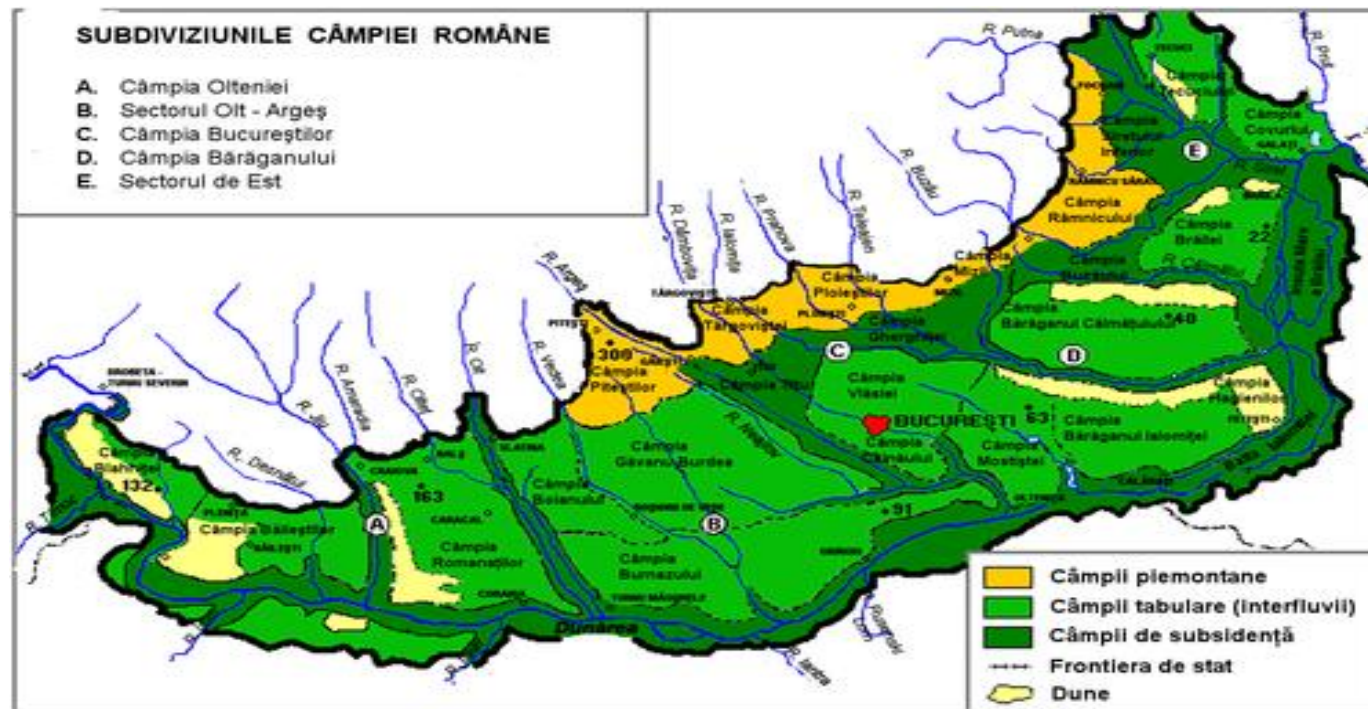


Foto: Subdiviziunile campiei Romane; Sursa: Wikipedia

## Caracterizarea geologică

Din punct de vedere geo-tectonic, teritoriul comunei Obârșia aparține Platformei Valahe, identificată de V. Mutihac drept sectorul nordic al Platformei Moesice. Situată la nord de Dunăre, Platforma Valahă este separată de unitățile carpatice prin falia pericarpatică în lungul căreia este subșariată spre nord. Spre est se întinde până la falia Dunării, care o separă de unitățile dobrogene, iar spre nord-est se întinde până la prelungirea liniei tectonice Peceneaga – Camena, care o separă de promontoriul nord-dobrogean.

Falia pericarpatică este acoperită de depozite sarmato – pliocene, însă a fost detectată pe direcția Găești-sud – Pitești-nord – Drăgășani – Strehaia – Drobeta-Turnu Severin. În structura Platformei Valahe se disting ușor cele două etaje structurale, soclul, format în principal din șisturi cristaline, și cuvertura alcătuită din depozite sedimentare.

Fundamentul, ce se desfășoară pe cea mai mare parte a regiunii în centru și sud (de la Desnățui la Borcea), este alcătuit din granite, granodiorite, diorite, gabbrouri etc. și s-a format în Proterozoicului mediu-superior.

*În zona investigată, se disting două elemente majore:*

- Ridicarea Balș - Optași, în nord, cu alcătuire complexă;
- Depresiunea Roșiori, în sud, cu depozite cretacice deosebit de groase.

Peste fundamentul cristalin, s-a așternut o masă sedimentară cu grosimi, alcătuire regională și temporală diferite.

*Acumulările s-au realizat în mai multe cicluri:*

- ciclul Paleozoic (Cambrian – Westphalian), reprezentat de o alternanță de depozite detritice (gresii, argile), roci carbonatice și din nou roci detritice;



- ciclul Permian superior – Triasic cu trei serii distincte: pe teritoriul comunei Obârșia apar în suprafață depozite cu vârsta Pleistocen mediu - superior, Pleistocen superior nivel inferior, Pleistocen superior nivel mediu și Holocen superior.



*Foto: Depozite loessoide de varsta pleistocen superior; Sursa: Imagine pusa la dispozitie de primarie*

Holocenul superior este reprezentat la nivelul comunei prin depozitele de dune care acoperă colțul sud-vestic al teritoriului administrativ în zona pădurii Braniștea Catârilor, arie naturală protejată ROSCI0011.

Dunele de nisip acoperă o bună parte din interfluviul Jiu – Olt, începând cu lunca și terminând cu câmpul de pe partea stângă a râului Jiu. Aria de răspândire a dunelor este cuprinsă între râul Jiu la vest și o linie ce ar trece pe la sud de Dăbuleni, vest de Grojdibodu, vest de Stăvaru, vest de Bucinișu și sud de Rotunda. În această regiune întâlnim două feluri de dune: consolidate și neconsolidate.

Dunele consolidate, care au la suprafață o pătură de sol, ocupă suprafețe relativ mici și sunt situate în partea estică a ariei generale de răspândire a dunelor, la vest de Stăvaru, vest de Bucinișu, SE și VSV Rotunda. Dunele neconsolidate se subîmpart în dune fixate și mobile.

Dunele fixate ocupă zonele în care s-au plantat perdele de păduri sau alte culturi, unde activitatea eoliană este într-o oarecare măsură stăvilită. O dată cu tăiere acestor perdele de păduri, dunele devin mobile. Dunele mobile ocupă suprafețe întinse din lunca și terasele Dunării.

### ➤ **Rețeaua hidrografică**

Din punct de vedere hidrografic teritoriul comunei Obârșia aparține bazinului hidrografic al râului Olt, prin afluentul său de ordinul II, pârâul Obârșia.

Oltul este unul dintre cele mai importante râuri din România. Izvorăște din Munții Hașmașul Mare din Carpații Orientali și se varsă în Dunăre lângă Turnu Măgurele. Are o lungime de 615 km, cu un traseu complex ce traversează Depresiunea Ciucului, Depresiunea Brașovului, Depresiunea Făgărașului, Defileul Turnu Roșu – Cozia, Subcarpații și

Podișul Getic, Câmpia Română. Datorita varietății mari a surselor de alimentare, respectiv a suprapunerii favorabile a lor în timp, Oltul are un regim hidrologic compensat, bine echilibrat.

Râul Olt este axul principal al rețelei hidrografice care străbate județul Olt pe mijloc, de la nord la sud, cu o lungime de 140 km. Principalii afluenți pe partea dreaptă sunt râurile Beica, Olteț și Teslui, iar pe stânga Dârjov și Iminog.

Oltul este unul dintre cele mai importante râuri din România. Izvorăște din Munții Hașmașul Mare din Carpații Orientali și se varsă în Dunăre lângă Turnu Măgurele. Are o lungime de 615 km, cu un traseu complex ce traversează Depresiunea Ciucului, Depresiunea Brașovului, Depresiunea Făgărașului, Defileul Turnu Roșu – Cozia, Subcarpații și Podișul Getic, Câmpia Română. Datorita varietății mari a surselor de alimentare, respectiv a suprapunerii favorabile a lor în timp, Oltul are un regim hidrologic compensat, bine echilibrat. Râul Olt este axul principal al rețelei hidrografice care străbate județul Olt pe mijloc, de la nord la sud, cu o lungime de 140 km. Principalii afluenți pe partea dreaptă sunt râurile Beica, Olteț și Teslui, iar pe stânga Dârjov și Iminog.

Debitul mediu multianual variază între 160 m<sup>3</sup>/s, la intrarea în județ și 190 m<sup>3</sup>/s, la vărsare. Valori maxime ale debitului se înregistrează în perioada aprilie – iunie, iar minime în lunile noiembrie – ianuarie. Debitul maxim a fost apreciat la 3700 m<sup>3</sup>/s (Stoenești).

Interfluviul Olt – Jiu este cuprins în harta densității rețelei de râuri între valorile 0.01 – 0.03 km/km<sup>2</sup>. Începând de la nord la sud văile sunt din ce în ce mai puțin evaluate. Astfel, cea mai evoluată dintre ele este cea nordică, Valea Oltețului, cu luncă și terase bine dezvoltate, urmată la sud de Valea Tesluiului, cu luncă și terase mult mai reduse ca dimensiuni, respectiv de pârâul Caracal care prezintă doar luncă, fără terase.

În zona studiată, rețeaua hidrografică este reprezentată prin câteva pâraie și văi care seacă vara datorită evaporației accentuate ce depășește cu mult precipitațiile. Numai la ploi foarte intense se formează scurgerea superficială și viituri.



*Foto: Valea Bistrița, amenajata prin barare; Sursa: Imagine pusa la dispozitie de primarie*

Teritoriul comunei Obârșia este traversat de două văi cu caracter torențial care izvorăsc din partea de vest a teritoriului administrativ: Valea Bistrița și Valea Jiu. Acestea au cursul orientat pe direcția generală NV – SE și confluează în partea de SE a comunei formând pârâul Obârșia și o zonă largă depresionară cu exces de umiditate, cu vegetație specifică. Traversează localitățile Vădastra și Vișina Nouă, după care se varsă în pârâul Crușov, afluent pe partea dreaptă al râului Olt. Rețeaua hidrografică secundară este reprezentată de infrastructura pentru irigații.

➤ **Regim climatic, specificități, influențe**

Pe teritoriul comunei Obârșia clima este temperat – continentală, caracterizată de variații mari de temperatură între vară și iarnă, determinate de dominarea maselor de aer din estul continentului, mase ce aduc gerurile din timpul iernii și căldurile toride din timpul verii. Se înregistrează de asemenea influențe vestice dinspre Oceanul Atlantic și sudice dinspre Marea Mediterană.

Temperatura aerului:

- temperatura medie multianuală este în jur de 11°C, cu media lunii ianuarie de -1°C și cea a lunii iulie de 25°C;
- temperatura maximă absolută este de 42°C (20 august 1945) și temperatura minimă absolută de - 32°C (24 și 25 ianuarie 1942);

Precipitații atmosferice:

- media multianuală = 500 - 600 mm/m<sup>2</sup> cu cele mai mici cantități la începutul toamnei (30 – 40 mm) și cele mai abundente în luna iunie (60 – 70 mm). Numărul anual al zilelor cu cer acoperit este de 120.

Adâncimea de îngheț: adâncimea de îngheț, conform STAS 6054 – 77 este  $h = 0.70 - 0.80$  m;

Regimul eolian este caracterizat prin dominanța ca frecvență și intensitate a vânturilor din sectorul estic și nord-estic (crivățul), cu frecvența cea mai mare în timpul iernii, provocând viscole puternice și troienind zăpada, urmate de vânturile din sectorul sud-vestic (austrul) care provoacă geruri iarna și uscăciune vara. Viteza medie anuală a vântului variază între 2 – 2,5 m/s.

## **Floră, faună, soluri**

➤ **Flora**

*La nivelul comunei Obârșia s-a identificat situl de importanță comunitară Natura 2000 : ROSCI0011 Brăniștea Catârilor.*

Aspecte generale privind rețeaua ecologică Natura 2000 Rețeaua "Natura 2000" reprezintă principalul instrument al Uniunii Europene pentru conservarea naturii în statele membre. Natura 2000 reprezintă o rețea de zone desemnate de pe teritoriul Uniunii Europene în cadrul căreia sunt conservate specii și habitate vulnerabile la nivelul întregului continent. Siturile de Importanță Comunitară și Ariile de Protecție Specială, incluse în rețeaua Natura 2000, acoperă 17% din suprafața României.

Aria naturală protejată ROSCI0011 Pădurea Brăniștea Catârilor este situată în silvostepa Câmpiei Române (coordonate: 43°53'38" N și 24°14'43" E, altitudine 118 max, 99 min, 111 med, regiunea geografică continentală). Din punct de vedere administrativ, ROSCI0011 Pădurea Brăniștea Catârilor se află în județul Olt, întinde pe raza localității Obârșia - 7%. Suprafața sitului este de 301,47 ha, proprietate publică gestionată de Direcția Silvică Olt. Aria protejată „Pădurea Brăniștea Catârilor” este constituită ca rezervație naturală fiind încadrată în categoria IV, conform clasificării IUCN a ariilor naturale protejate, scopul principal al constituirii fiind acela al protejării și conservării arboretelor de stejar brumăriu din cadrul său. Ea a fost declarată arie naturală protejată prin Legea nr. 5/2000.

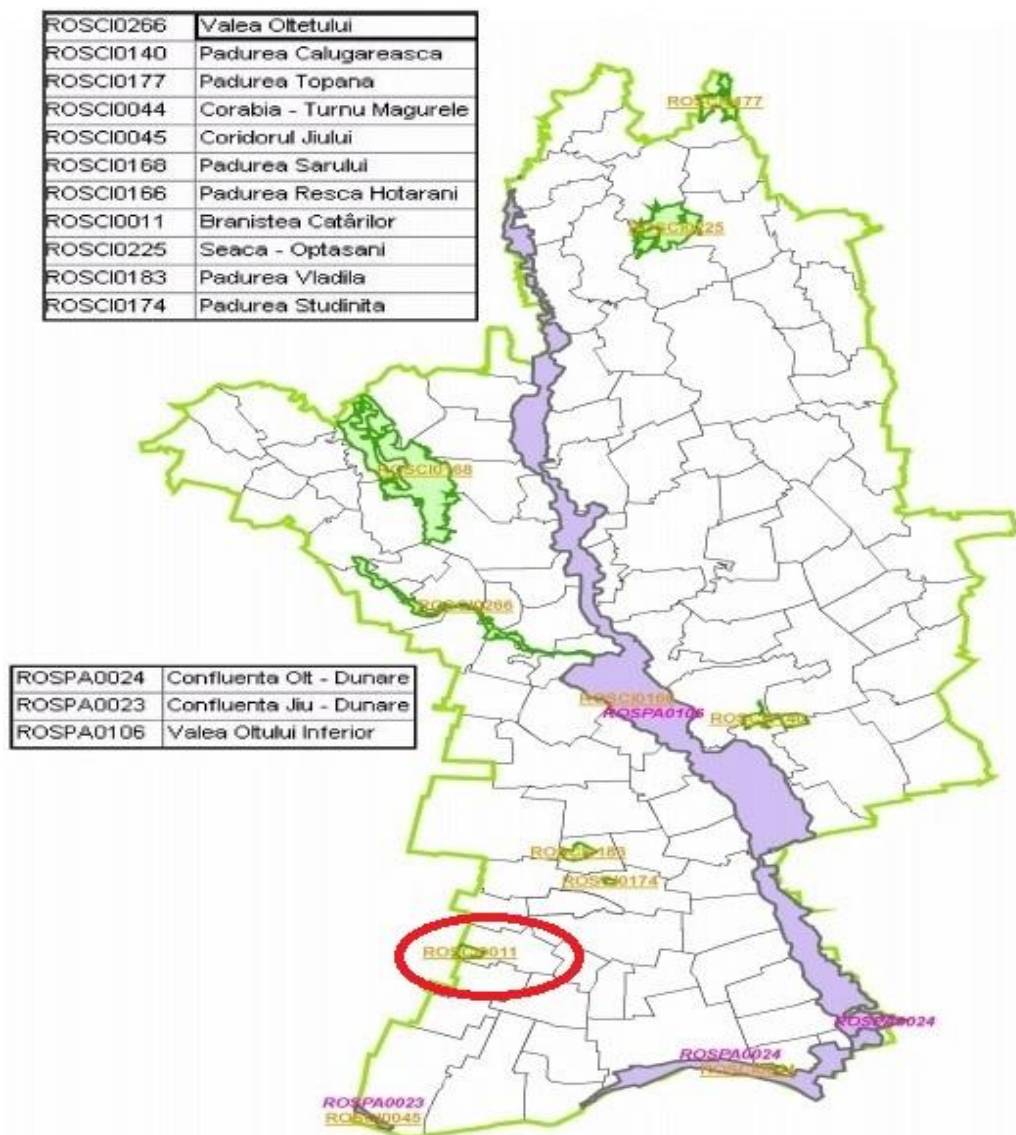
Rezervația naturală dispune de două tipuri de habitate, astfel: vegetație de silvostepă eurosiberiană cu specii de stejar - stejar brumăriu, stejar pufos și stejar balcanic și zone cu tufărișuri de foioase ponto-sarmatice.

Se remarcă structura naturală foarte bine conservată reprezentată prin: diversitatea de vârste și dimensiuni și vigoarea de creștere a speciilor arborescente edificatoare - exemplare de stejar brumăriu de până la 90cm, în mod excepțional 200cm și înălțimi de 25-28m, alternanța porțiunilor cu subarboret bine dezvoltat cu cele înierbate.

Trebuie menționată prezența stejarului pufos diseminat sau grupat și existența unor exemplare de dimensiuni deosebite - în special *Q. virgiliana*. Pădurea poate fi considerată unica în partea sudică a țării nu numai prin suprafața mare ocupată ci și prin fondul genetic valoros. S-au identificat exemplare hibridogene între stejarul brumăriu și stejari pufoși - *Q. pubescens*, *Q. virgiliana*. Prin amenajamentul silvic arboretelor din habitatul prioritar li s-a atribuit funcția specială de protecție fiind supuse regimului de conservare deosebită.

Vegetația lemnoasă este dominată de stejarul brumăriu, cu vârsta cuprinsă între 150 – 190 ani și salcam. Unul din exemplarele de stejar brumăriu are o vârstă cuprinsă între 450-500 ani și un diametru al trunchiului de circa 2 m. Fiind declarat monument al naturii este monitorizat și pus sub protecție integrală. În asociație cu stejarul brumăriu se întâlnesc: frasinul, paltinul de câmp, teiul pucios, corcodusul, nucul, plopii euramericani, paducelul, porumbarul, macesul.

Vegetația ierboasă: brandușa galbenă (monument al naturii), barboasa, paiusul, sadina, obsiga, firuta, firiceaua, timoftica, pirul, obsaca, odoleanul, curcubeul, pelinita, capul șarpelui, nalba, scorogoiul, usturoita, trifoiul alb, trifoiul roșu, golomatul, hasmaciuca, mazarichea, coada soricelului, cioroiul, hrenita, nopticoasa, barba boierului, balbisa, jalesul, pojarnita, fragii de pădure, coronistea, mierea ursului, sugelul puturos sau floarea tigancii, toporasi sau tamaioara, laptele cainelui, feciorica, struna cocosului, ciocul berzei etc.



**Fig.9 - Distribuția ariilor protejate în județul Olt - Sursa: ANPM Olt**



➤ **Fauna**

*Fauna este tipică pădurilor și cuprinde:*

- numeroase specii de nevertebrate;
- amfibieni: broasca de pământ, broasca de pădure, brotăcelul;
- reptile: șoparla de câmp, gâsterul;
- păsări: fazanul, prepelița, uliul porumbăruș, șorecarul comun, șorecarul mare, vânturelu roșu, huhurezul mic, striga, cucul, ghionoaia verde, ciocanitoarea pestriță mare, ciocanitoarea de stejar, dumbraveanca, pupaza, muscarul negru, silvia cu capul negru, silvia mică, frunzarita cenușie, mierla, sturzul de vâsc, privighetoarea, codrosul de pădure, sfrânciocul mare, măcăleandru, sfrânciocul cu fruntea neagră, maracinarul mare, silvia de câmp, pitigoiul mare, pitigoiul albastru, scortarul sau toiul, sticlețele, bot grosul, presura sură, presura galbenă, ciocăria de purce, grangurul, etc.;
- mamifere: iepurele, vulpea, viezurele, dihorul, cartita, ariciul, nevăstuica, soarecele de câmp, sobolanul de câmp, soarecele de mîșună, soarecele de pădure.



*Foto: Specii din fauna locală (Măcăleandru, Sturzul de vâsc, Vânturelu roșu) - Sursa: Wikipedia*

## Solurile

Solul este un sistem complex, situat la suprafața scoarței terestre, *format dintr-o parte minerală, o parte organică, aer și apă*, sistem înzestrat cu o proprietate intrinsecă denumită *fertilitate*. Această proprietate a solului este deosebit de importantă, deoarece *oferă plantelor substanțe nutritive într-o formă accesibilă și asimilabilă*.

*Procesul de formare (geneza) a solului se numește pedogeneză și are o coordonată foarte importantă, timpul (în sensul că se formează în timp, uneori îndelungat).*

*Principalele procese pedogenetice sunt: formarea scoarței de alterare (prin dezagregare și alterare chimică), diferențierea unor orizonturi și formarea humusului (cu o importantă componentă organică).*

În formarea solurilor intervin mai mulți factori (cum ar fi clima, rocile, relieful, microorganismele, vegetația, omul și timpul) care, prin combinarea lor, generează mai multe tipuri de soluri.

Tipurile de soluri se reflectă și sunt indentificabile prin ceea ce se numește profilul de sol, cuprinzând orizonturile solurilor și caracteristicile lor.

*Proprietățile principale ale solului sunt fertilitatea (care poate fi naturală sau artificială, datorată agrotehnicii), culoarea, textura, structura, permabilitatea (care permite trecerea apei), porozitatea (care permite acumularea apei) și reacția solului (pH). Solurile reprezintă un aspect deosebit de important pentru susținerea activităților agricole, cât și pentru dezvoltarea activităților economice în general. Suprafața totală a acestora, precum și structura tipurilor de sol reprezintă parametrii definatorii pentru analizarea potențialului de dezvoltare a unei localități.*

Solurile au o mare importanță în dezvoltarea agriculturii iar cele caracteristice comunei Obârșia sunt următoarele:

- cernoziom — în proporție de 75%, este un sol, caracterizat printr-o culoare neagră, tipic regiunilor temperate, cu iarnă lungă și rece, primăvară umedă, ca rezultat al dezghețării și topirii zăpezii, iar vara caldă și uscată.; Cernoziomul conține humus în proporție de 3-6%, procentaj mic în comparație cu alte soluri, care pot avea până la 25% humus, dar este de bună calitate (mull calcic), saturația în baze este de 90-100% cu o reacție neutră, slab alcalină (pH = 7-7,8) și un procentaj important de acid fosforic, amoniac și fosfor. Acestea au o fertilitate foarte ridicată, ceea ce permite practicarea pe scara largă a agriculturii, predominant fiind caracterul cerealier și cel al producției vegetale;
- brun de pădure sunt răspândite în proporție de 25% la nivelul comunei Obârșia. Solul brun este un tip de sol care se formează mai ales sub pădurile de fag și gorun, la altitudini de cel puțin 300 m. În stare naturală, conținutul de humus este de circa 2 - 3 %, iar după cultivare coboară sub 1 - 1.5%. Solul brun este mai rar cultivat, fiind favorabil în special pentru culturile pomicole, vița-de-vie și tutun. Datorită excesului de umiditate este folosit în mare parte ca pășuni și fânețe, dar și ca arabil în zonele mai drenate. Aceste zone au un potențial de producție scăzut, amplificat și de excesele de umiditate provenite din infiltrația apelor de suprafață. Pentru a obține producții sigure necesită lucrări de captare și evacuare dirijată a excesului de umiditate, precum fertilizări cu îngrășăminte organice și minerale;

Resursele naturale ale solului și subsolului:

Zona nu deține bogății naturale deosebite, fiind o zonă de câmpie cu un pronunțat profil agricol favorizat de terenurile productive pentru culturile cerealiere și vegetale.

Pădurea deținută de comuna Obârșia asigură efectivul de plante medicinale (ciuboțica cucului, mușețel, coada șoricelului, maceș, soc etc.), fructe de pădure și ciuperci.

Suprafața agricolă și efectivele de animale din localitatea Obârșia, conform datelor puse la dispoziție de către Primăria comunei, se prezintă astfel:

**Suprafața totală a exploatațiilor(hectare), localitatea Obârșia:**

*Tabelul nr. 4 – Suprafata exploatatilor*

<b>Localitatea</b>	<b>TOTAL</b>
Obârșia	3.994,75

**Suprafața agricolă utilizată, agricolă neutilizată și alte suprafețe(hectare), pe categorii de folosință, localitatea Obârșia:**

*Tabelul nr. 5- Culturi si suprafete cultivate (Ha) , 2019*

<b>Localitatea</b>	<b>Suprafața agricolă utilizată</b>				<b>Vii</b>	<b>Total</b>
	<b>Cereale</b>					
	Porumb	Orz	Grau	Floarea Soarelui	Vita de vie hibrida	
<b>Obârșia</b>	90	126	658	301	55	<b>1230</b>

**Efective de animale(capete)pe specii, localitatea Obârșia, la sfârșitul anului 2019**

*Tabelul nr. 6 - efective de animale, 2019*

Localitatea	Specii de animale							
	Bovine	Ovine	Caprine	Porcine	Păsări	Cabaline	Familii de albine	Iepuri de casa
<b>Obârșia</b>	27	105	274	916	7389	106	416	-

*Astfel, ca o concluzie a primei părți analizate în cadrul Strategiei de dezvoltare locală a comunei Obârșia, putem spune că localitatea a avut și are un puternic caracter agro-zootehnic ce trebuie păstrat, revigorat și adaptat noilor standarde europene prin atragerea de fonduri nerambursabile destinate dezvoltării agriculturii. Totodata, localitatea se inscrie perfect in structura si caracterul agricol al judetului din care face parte, aducandu-si aportul la cresterea productivitatii agricole la nivel judetean si national.*

## **Resurse primare și secundare**

### **Resursele naturale**

Pe teritoriul comunei Obârșia nu au fost identificate resurse ale subsolului care să fie de interes economic însă suprafața agricolă, padurile și luciul de apă, reprezintă resurse esențiale în dezvoltarea și funcționarea comunității. Din totalul de 3.5876,75 ha de teren arabil deținute de comuna Obârșia, rezultă cantități importante de cereale și plante tehnice și furajere.

### **Fondul funciar**

Cu o suprafață totală de 3.994,75 ha, doar 10,56%(422,15 ha) reprezintă suprafața intravilană, însă terenul arabil ocupă un procent semnificativ, de 89,79% din totalul suprafeței fondului funciar din comuna Obârșia.

### **Resurse antropice**

În prezent în comuna Obârșia nu există o rețea de alimentare cu gaz metan. Este întocmită documentația tehnică pentru o lungime de 40 de km de rețea de distribuție. Detalii în fișa de proiect și portofoliul din partea finală.

Asistența medicală este asigurată de un dispensar medical în care își desfășoară activitatea un medic și doi asistenți medicali dar și o farmacie, în care își desfășoară activitatea un farmacist.

Există de asemenea, un dispensar veterinar, în care își desfășoară activitatea un medic veterinar și un tehnician veterinar. Comunitatea locală beneficiază de servicii publice diverse precum servicii poștale, televiziune prin cablu, telefonie mobilă și digitală.

La nivelul comunei Obârșia, există o ofertă diversificată din sectorul comercial, cuprinzând marketuri, depozite, magazine.

### **Resurse energetice**

Având în vedere că sectorul economic principal în comuna Obârșia, este cel agricol, biomasa reprezentată de partea biodegradabilă a produselor, deșeurilor și reziduurilor din agricultură este o sursă regenerabilă ce prezintă potențial de dezvoltare.

### **Energie regenerabilă**

Energia solară este aceea care la ora actuală este cea mai ușor de utilizat, cu raportul cel mai favorabil între investiții și rezultatele obținute atât din punct de vedere economic, cât și al rapidității. Zona județului Olt, implicit zona Comunei Obârșia, coincide cu zona II de radiație solară, în care potențialul energetic al radiației solare este foarte ridicat, cu o valoare cuprinsă între 1300-1350 kWh/m<sup>2</sup>.an. Utilizarea energiei solare acoperă domeniul casnic (în special sub forma captatoarelor solare pentru prepararea apei calde menajere) și domeniul industrial (producerea energiei electrice în special în parcuri fotovoltaice).

În etapa elaborării viitoarelor propuneri urbanistice pentru comuna Obârșia se va avea în vedere în continuare potențialul energetic pentru producerea energiei din surse regenerabile dat de amplasarea geografică (în special potențialul solar).

Administrația Locală pune la dispoziție terenuri cu o suprafață totală de 20 ha pentru înființarea de parcuri cu energie solară.



*Foto: Parc fotovoltaic-Sursa: Wikipedia*

## **Demografie**

- **Situația demografică și indicatori reprezentativi**

Evoluția și tendințele demografice reprezintă repere de o importanță majoră ce angrenează influențe directe asupra întregii comunități locale. De aceea, colectarea și prelucrarea informațiilor veridice, cuantificate și actualizate, reprezintă premise în măsurarea performanțelor, în atingerea obiectivelor Strategiei de Dezvoltare Locală.

La recensământul populației din anul 2011 populația totală stabilă a comunei Obârșia era 2902 locuitori. Comparând datele furnizate de INS, pentru perioada(2009-2018), la data de 1 ianuarie 2011 populația cu domiciliu în comuna Obârșia era de 2943 locuitori. Se remarcă astfel o diferență de 41 locuitori între totalitatea persoanelor cu cetățenie română, străini și fără cetățenie, care au reședința obișnuită pe teritoriul comunei (populația rezidentă) și numărul persoanelor cu cetățenie română și domiciliul pe teritoriul comunei (populația după domiciliu).

În decursul ultimilor 10 ani (2009-2018) populația comunei a înregistrat scăderi anuale. În ansamblul perioadei 2009-2018 populația cu domiciliul în comuna Obârșia a scăzut cu 459 de locuitori, reprezentând 15,34 % din populația înregistrată în anul 2009. Practic, în ultimii 10 ani, populația comunei Obârșia a scăzut cu o medie de 45.9 locuitori per an, după cum indică sporul mediu anual de creștere. Deși mai puțin intensă, în același interval de timp, aceeași tendință de descreștere a populației stabile se manifestă și la nivel județean, unde populația a scăzut cu aproximativ 8.10 %, respectiv 38911 persoane.

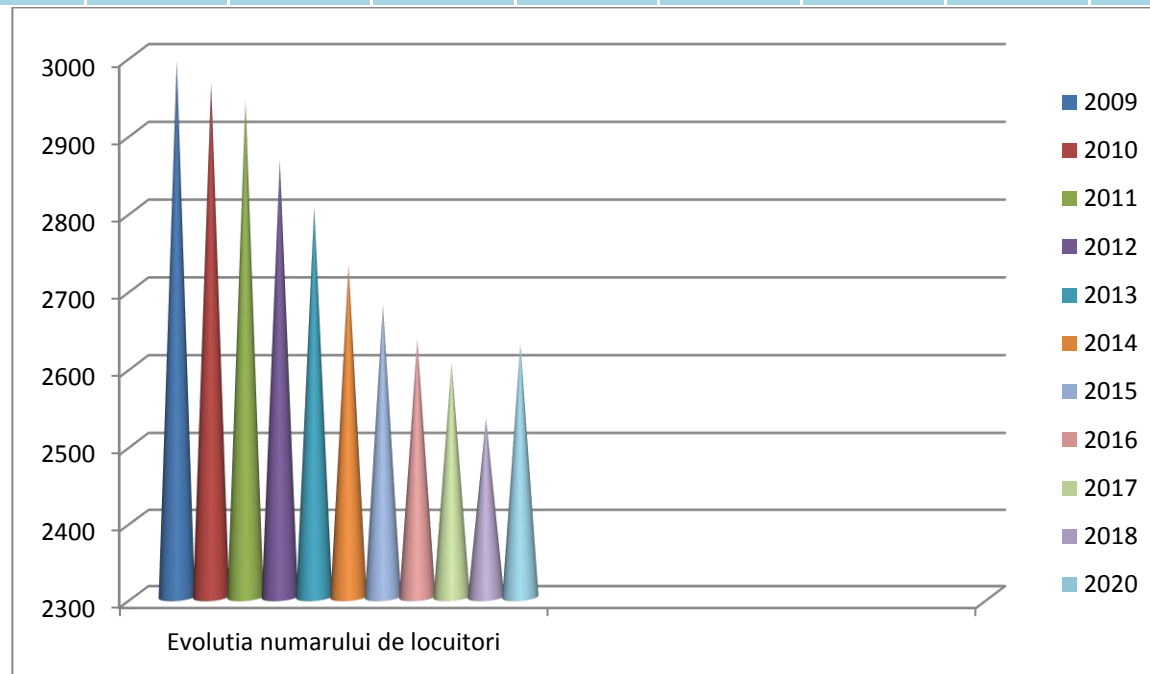
Majoritatea locuitorilor sunt români (95,8%), cu o minoritate de romi (1,69%). Pentru 2,52% din populație, apartenența etnică nu este cunoscută. Din punct de vedere confesional, majoritatea locuitorilor sunt ortodocși (97,31%). Pentru 2,52% din populație, nu este cunoscută apartenența confesională.



**Evoluția numărului de locuitori ai comunei Obârșia:**

*Tabelul nr.7- Evolutia locuitorilor; Sursa: Directia Regională de Statistică Olt / Olt.insse.ro*

Nr.Crt .	Denumire	2009	2010	2011	2012	2013	2014	2015	2016	2017	2018	2020
1.	Populația totală	2993	2965	2943	2865	2806	2732	2679	2635	2605	2534	2630



**Fig.10 - Evolutia numarului de locuitori ai comunei Obârșia - Sursa: Directia Regională de Statistică Olt / Olt.insse.ro**

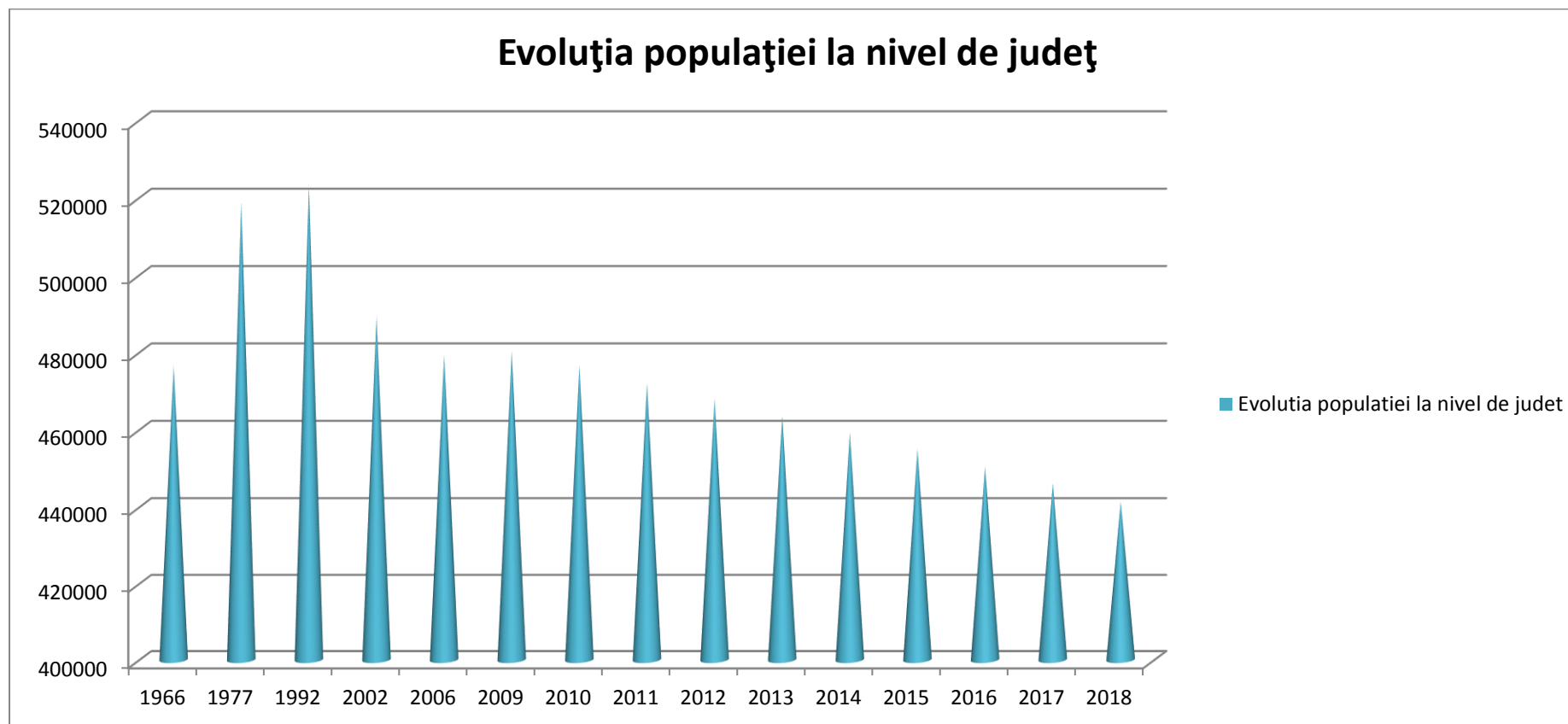
## **Evoluția populației în județul Olt– Regiunea Sud-Vest:**

**Tabelul nr. 8-** *Evoluția numărului de locuitori în județul Olt; Sursa: Direcția Regională de Statistică Olt / Olt.insse.ro*

<b>Anul</b>	<b>Total judet</b>
1966	476.513
1977	518.804
1992	523.291
2002	489.274
2006	479.323
2009	480.287
2010	476.608
2011	472.009
2012	467.951
2013	463.568
2014	459.212
2015	455.002
2016	450.448
2017	446.140
2018	441.376

La nivel de județ, un maxim populational a fost atins între 1977 – 1992 , urmând o scădere după acest interval, ajungând la ultimele măsurători statistice la aproximativ 441.376 locuitori/județ datorată în principal migrației în afara granițelor țării.

**Fig. 11** – Evoluția populației județene în intervalul 1966 – 2018- Sursa: Direcția Regională de Statistică Olt/ Olt.insse.ro



## **DENSITATEA**

***Densitatea populației reprezintă numărul de persoane pe unitate de suprafață, măsurându-se în general în persoane pe kilometru pătrat, obținându-se prin împărțirea numărului de locuitori la suprafață în kilometri pătrați.***

Densitatea generală pe teritoriul comunei Obârșia în anul 2020 este de 63.26 locuitori/km<sup>2</sup>.

Prin comparație, densitatea la nivel de județ este de 79,4 locuitori/km<sup>2</sup> (cf recensământului din 2011), iar a României este de 84.96 locuitori/km<sup>2</sup>.

De-a lungul anilor, datorită schimbărilor în suprafața totală, dar și schimbării numărului de populație, densitatea s-a modificat și ea.

**Tabloul nr. 9-** Densitatea populației județului Olt la principalele recensăminte; Sursa: Direcția Regională de Statistică Olt/ Olt.insse.ro

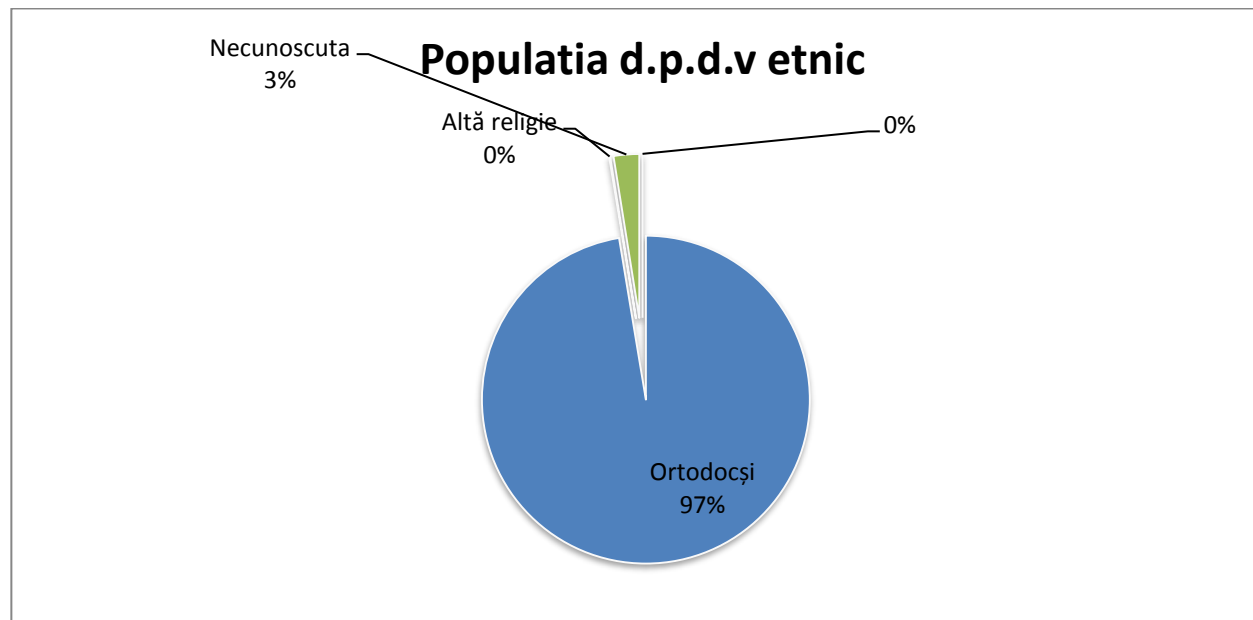
Regiune								
Județ				Locuitori km2				
	29 dec. 1930	25 ian. 1948	21 feb. 1956	15 mar. 1966	5 ian. 1977	7 ian. 1992	18 mar. 2002	20 oct. 2011
<b>OLT</b>	69,2	80,5	83,5	86,7	94,4	95,2	89,0	79,4

De asemenea, din punct de vedere al densității, se poate observa un maxim atins tot în intervalul 1977 – 1992, urmând o ușoară scădere după acest interval și ajungând la ultimele măsurători la 79,4 loc/ km<sup>2</sup>.

**Revenind la analiza structurii populației , din punct de vedere confesional, situația se prezintă astfel:**

**Tabelul nr. 10-** Populația, d.p.d.v. confesional la nivelul anului 2011; Sursa: Direcția Regională de Statistică Olt / Olt.insse.ro

Comuna Obârșia	RELIGIA		
	Ortodoxi	Altă religie	Necunoscuta
Populația stabilă totală - 2630	2560	5	65

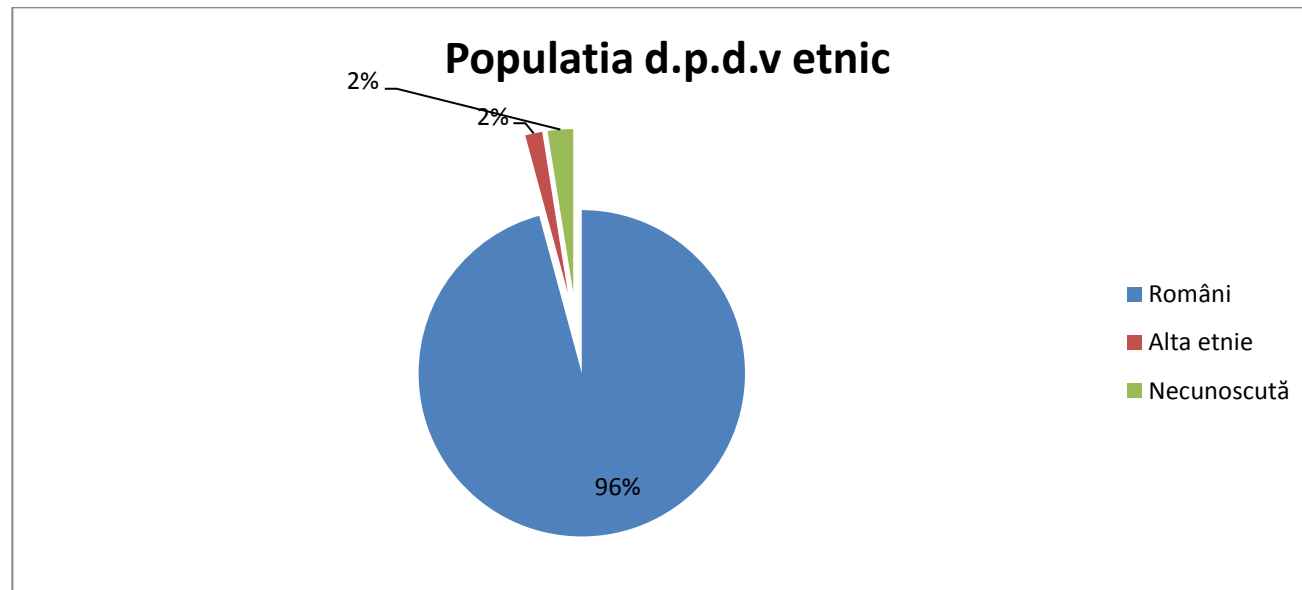


**Fig. 12-** Structura populației, procentual, d.p.d.v. confesional; Sursa: Direcția județeană de statistică Olt / Olt.insse.ro

La recensământul din toamna anului 2011, datele statistice ale comunei Obârșia, din punct de vedere etnic se prezintă conform datelor de mai jos:

**Tabelul nr. 11-** Populația, d.p.d.v. etnic la nivelul anului 2011; Sursa: Direcția Regională de Statistică Olt / Olt.insse.ro

Nr. Crt.	Obârșia–Total 2011	Români	Alta etnie	Necunoscută
1.	2902	2780	49	73



**Fig. 13** - Structura populației, procentual, d.p.d.v. etnic; Sursa: Direcția județeană de statistică Olt / Olt.insse.ro

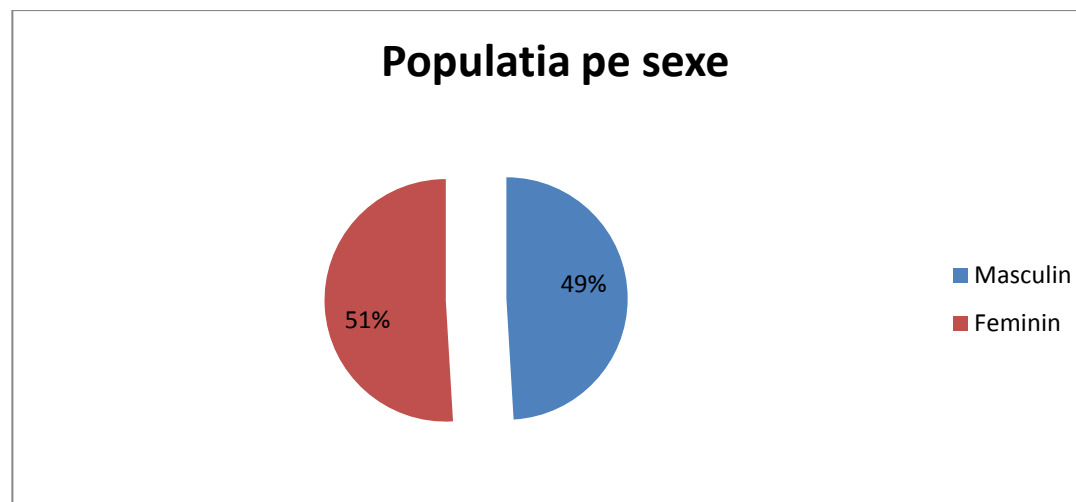
Structura curentă a populației localității Obârșia, ne prezintă o populație majoritar română, 95,75 % (2780 loc) , cu un procent de 1,69% (49) de locuitori cu altă etnie și cu un procent de 2,51% (73) dintre locuitori care nu și-au declarat apartenența etnică.

Conform celor mai recente date statistice de la INSSE Olt, din anul 2020, date intermediare , având în vedere timpul trecut de la ultimul recensământ, populația totală a comunei Obârșia pe sexe, se prezintă astfel:

**Tabelul nr. 12** – Structura populației, estimare INSSE Olt, 2019 ;

Nr. Crt.	Obârșia –Total 2020	Masculin	Feminin
1.	2630	1290	1340

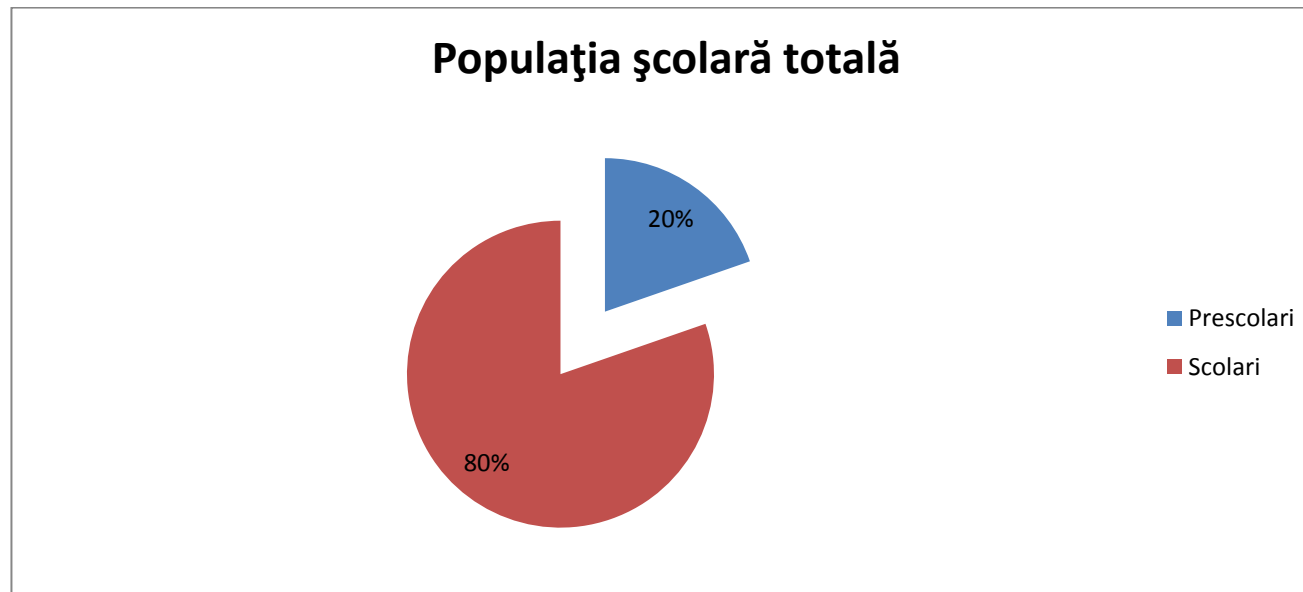
Tabelul de mai sus, ne prezintă cele mai noi date despre populația curentă a localității analizate. Se poate observa astfel, o scădere a numărului de locuitori , într-un procent de 9.34 % față de ultimul recensământ oficial din anul 2011, unde populația totală era de 2902 locuitori.



**Fig.14** - Structura populației pe sexe, procentual: Sursa: Direcția județeană de statistică Olt / Olt.insse.ro

De asemenea, se poate observa ca predomina sexul feminin, într-un procent de 51% din totalul populației, sexul masculin fiind reprezentat într-un procent de 49%.

Populația școlară totală în 2019, la nivelul comunei Obârșia însumează 188 persoane, dintre care: copii înscriși în grădinițe – 37, elevi înscriși în învățământul primar și gimnazial – 151.



**Fig. 15** - Populația școlară totală, procentual: Sursa: Direcția județeană de statistică Olt / Olt.insse.ro



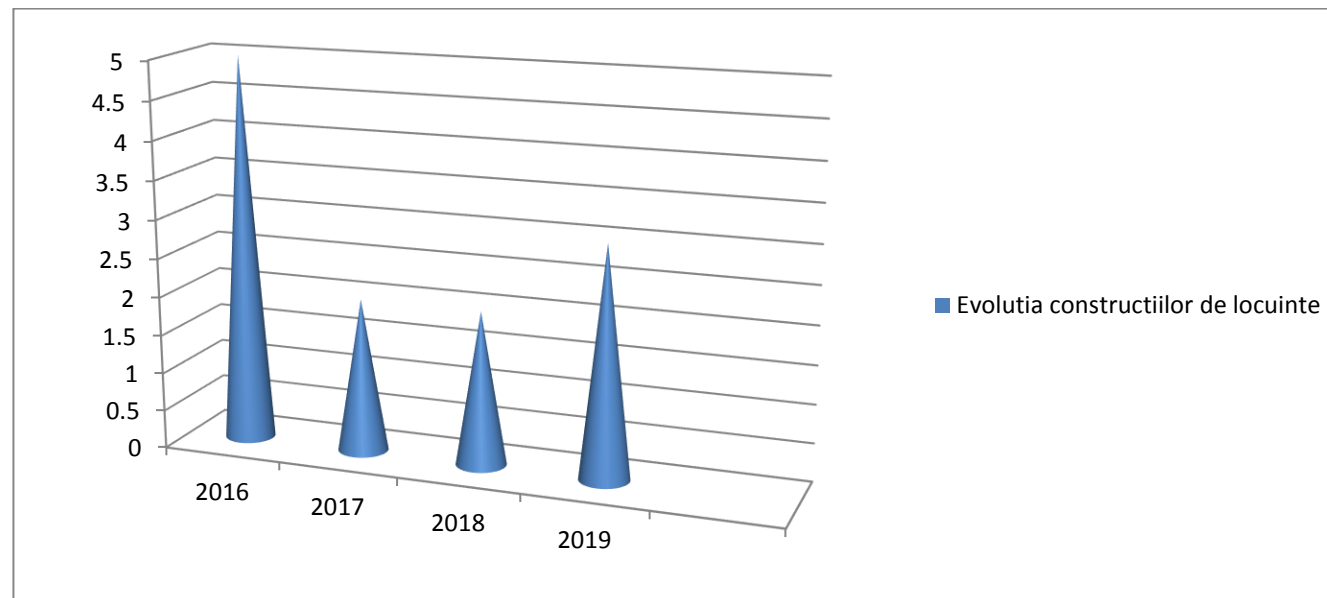
Deși populația școlară și prescolară numără la acest moment doar 188 de persoane, reprezentând 7,15 % din totalul populației generale, perspectivele creșterii numerice a acestora fiind totuși pozitive în raport cu tendința națională de îmbătrânire a populației țării.

Evoluția construcțiilor de locuințe în ultimii 5 ani, la nivelul comunei Obârșia este următoarea:

**Tabelul nr. 13** – Evoluția construcțiilor de locuințe, Sursa: Primăria Obârșia 2020 ;

<b>Evoluția construcțiilor de locuințe Comuna Obârșia</b>		
<b>An</b>	<b>Numar locuințe</b>	<b>Locuințe construite în regie proprie</b>
<b>2016</b>	5	5
<b>2017</b>	2	2

2018	2	2
2019	3	3



**Fig. 16-** *Evolutia constructiilor de locuinte, procentual: Sursa: Direcția județeană de statistică Olt / Olt.insse.ro*

Conform ultimelor date din anul 2019, in privinta constructiilor de locuinte, observam o usoara crestere a numarului acestora.

În prezent, comuna înregistrează o creștere atât în ceea ce privește locuințele nou aparute, cât și a celor reabilitate, ceea ce plasează localitatea studiată într-un top favorabil la nivel de județ, în ceea ce privește dezvoltarea sub aspect imobiliar.

Sursa finanțării în ceea ce privește condițiile de trai și îmbunătățirea permanentă a acestora este reprezentată de fondurile obținute de cetățeni din surse proprii cât și de banii primiți de la cei plecați pentru a lucra în afara țării.

Populația tânără a comunei Obârșia, mai cuprindea în anul 2020: 37 de preșcolari și 151 școlari. Aceeași localitate, mai număra la data menționată, în jur de 600 persoane angajate, ceea ce ne indică faptul că o parte importantă din populația comunei este încă activă și înglobată într-o formă de activitate organizată, aducătoare de venituri.

Un aspect important îl constituie populația aptă de muncă la nivelul comunei Obârșia și anume, 1000 de persoane care reprezintă 38,02% din populația totală a comunei.

Numărul persoanelor active pe sectoare de activitate este:

- Agricultură: 2040
- Industrie: 20
- Servicii publice: 40

În cadrul comunei, conform datelor puse la dispoziție de autoritățile locale, 400 de persoane figurează ca fiind fără ocupație și 10 persoane figurează ca fiind somere.

Mai sunt de menționat aici, în cadrul analizei demografice, următoarele aspecte:

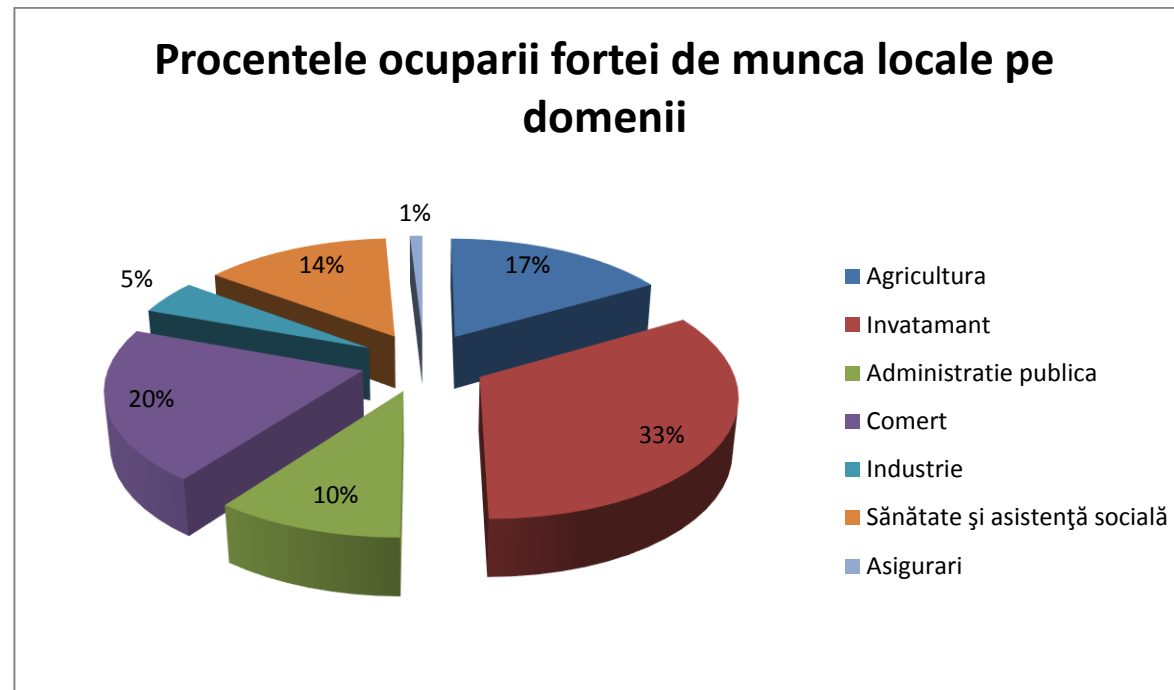
- ✓ Comuna Obârșia, numărul gospodării de romi;
- ✓ Persoane adulte cu handicap de gr.I – 86
- ✓ Copii cu handicap pe raza localității – 14
- ✓ Asistenți personali pentru persoanele adulte cu handicap – 53

Deși populația școlară și preșcolară număra la acest moment doar 188 de persoane, reprezentând 7,15% din totalul populației generale, perspectivele creșterii numerice a acesteia sunt totuși pozitive în raport cu tendința națională de îmbătrânire a populației țării. La nivelul anului 2020, datele obținute, ne indică un număr de 984 gospodării / locuințe. La acest capitol, localitatea stă mai bine față de alte comune ale județului, numărul construcțiilor noi sau a imobilelor reabilitate fiind în creștere .

### **Mișcări ale forței de muncă**

Forța de muncă din comuna Obârșia exercită în general mișcări pendulatorii zilnice. Sunt multe persoane ce fac naveta în localitățile și orașele învecinate. Multi dintre locuitorii comunei se ocupă cu activități ce țin de domeniul agro-zootehnic iar o altă parte sunt înglobați în activități ce țin de administrația publică, învățământ și diverse societăți comerciale locale.

Populația salariată a comunei Obârșia, pe domenii de activitate în anul 2018 :



**Fig.17** - Salariați pe domenii de activitate, 2018; Sursa: Direcția județeană de statistică Olt / Olt.insse.ro

La nivel de județ, datele statistice înregistrate de AJOFM Olt în ceea ce privește efectivul de salariați, câștigul salarial și somajul, se prezintă la nivelul anului 2018 și 2019, astfel:

Efectivul de salariați la sfârșitul lunii decembrie 2019, în județul Olt, a fost de 74.415 persoane, în creștere cu 1819 persoane (+2.5%) față de sfârșitul anului 2018.

**Fig. 18-** Efectivul de salariați, Sursa: Direcția județeană de statistică Olt / Olt.insse.ro

7. EFECTIVUL SALARIAȚILOR - la sfârșitul perioadei	2019 <sup>1</sup>											
	ian.	feb.	mar.	apr.	mai	iun.	iul.	aug.	sep.	oct.	nov.	dec.
Total județ	73791	74174	74493	74494	74505	74513	74621	74501	74572	74639	74653	74415
Agricultură, Silvicultură și Pescuit	2790	2804	2816	2816	2817	2817	2821	2817	2819	2822	2822	2813
Industria și Construcții	33520	33694	33839	33839	33844	33848	33897	33842	33875	33905	33911	33803
Servicii	37481	37676	37838	37839	37844	37848	37903	37842	37878	37912	37920	37799
	2018											
Total județ	71359	71879	72392	72462	72602	72731	72818	72726	72772	72822	72858	72596
Agricultură, Silvicultură și Pescuit	2649	2668	2687	2690	2695	2700	2703	2700	2701	2703	2705	2695
Industria și Construcții	32122	32356	32587	32618	32681	32739	32778	32737	32758	32780	32796	32679
Servicii	36588	36855	37118	37154	37226	37292	37337	37289	37313	37339	37357	37222

Câștigul salarial mediu nominal brut pe total județ, în luna decembrie 2019, a fost de 4.721 lei/personă, mai mare cu 6.2%(+274 lei) fata de luna decembrie 2018(4.447 lei).

*Fig. 19- Câștigul salarial mediu net lunar, Sursa: Direcția județeană de statistică Olt / Olt.insse.ro*

CĂȘTIGUL SALARIAL MEDIU NET	2019 *											
	ian.	feb.	mar.	apr.	mai	iun.	iul.	aug.	sep.	oct.	nov.	dec.
<b>Total județ</b>	2530	2505	2613	2674	2736	2702	2687	2701	2638	2660	2704	2909
Agricultură, Silvicultură și Pescuit	1800	1796	1842	1921	1849	1953	2015	1975	2010	2049	2141	2231
Industria și Construcții	2480	2443	2660	2763	2844	2643	2710	2847	2648	2669	2676	3169
Servicii **)	2628	2614	2623	2646	2702	2805	2711	2608	2666	2688	2765	2711
	2018											
<b>Total județ</b>	2194	2197	2509	2448	2565	2444	2470	2492	2418	2527	2484	2660
Agricultură, Silvicultură și Pescuit	1482	1566	1496	1538	1506	1549	1543	1590	1570	1576	1797	1722
Industria și Construcții	2148	2138	2552	2407	2583	2369	2460	2486	2332	2521	2388	2679
Servicii **)	2317	2316	2582	2596	2674	2631	2598	2609	2611	2650	2673	2753

## Șomajul în județul Olt

Numărul șomerilor înregistrați la sfârșitul lunii decembrie 2019 a fost de 8.855 persoane.

Comparativ cu luna corespunzătoare din anul precedent (10.138 persoane), numărul șomerilor Înregistrați a scăzut cu 1.283 persoane (-12,7%). Din totalul șomerilor Înregistrați în luna decembrie 2019 femeile (3.854 persoane) reprezentau 43,5%, iar bărbații (5.001 persoane) reprezentau 56,5%.

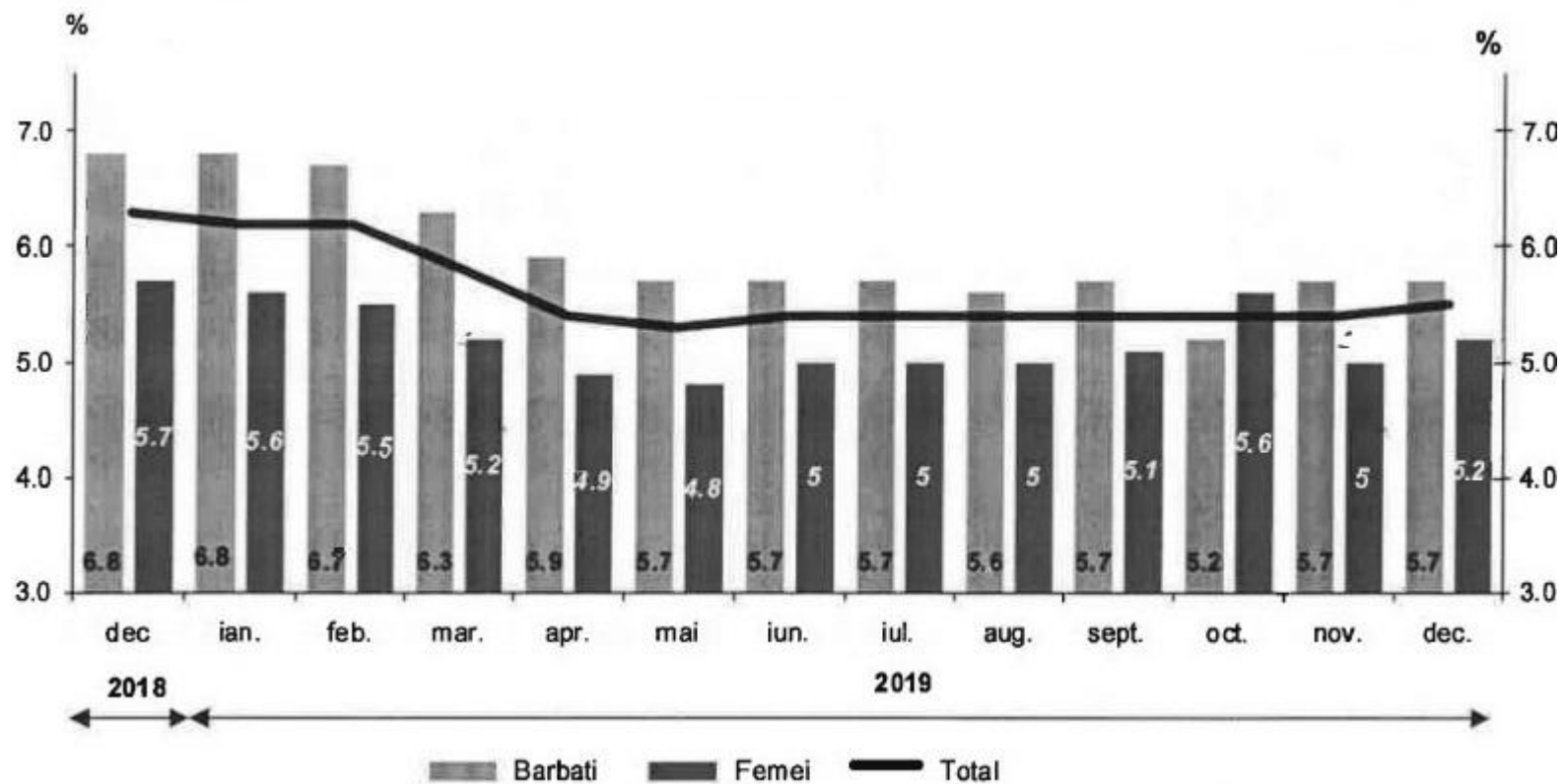
*Fig. 20- Câștigul salarial mediu net lunar, Sursa: Direcția județeană de statistică Olt / Olt.insse.ro*

NUMĂRUL ȘOMERILOR ÎNREGISTRAȚI - la sfârșitul perioadei	2019											
	ian.	feb.	mar.	apr.	mai	iun.	iul.	aug.	sep.	oct.	nov.	dec.
Total județ	10105	9976	9349	8802	8541	8691	8746	8676	8761	8738	8666	8855
Bărbați	5965	5858	5469	5121	4964	4952	4994	4935	4941	4900	4954	5001
Femei	4140	4118	3880	3681	3577	3739	3752	3741	3820	3838	3712	3854
	2018											
Total județ	11837	11613	11196	10240	9510	9996	10237	10235	10252	9443	10079	10138
Bărbați	7266	7138	6843	6188	5691	5993	6140	6091	6096	5565	5897	5960
Femei	4571	4475	4353	4052	3819	4003	4097	4144	4156	3878	4182	4178

**Rata șomajului** înregistrată în luna decembrie 2019 a fost de 5,5%, față de 6,3% în luna decembrie 2018. Pe sexe, rata șomajului înregistrat în luna decembrie 2019 a fost de 5,7% la bărbați, mai puțin cu 1,1 puncte procentuale față de luna decembrie 2018, iar la femei de 5,2%, cu 0,5 puncte procentuale mai puțin față de anul precedent.

*Fig. 21- Rata șomajului in perioada dec. 2018- dec. 2019, Sursa: Direcția județeană de statistică Olt / Olt.insse.ro*





*Fig. 22- Rata somajului, Sursa: Direcția județeană de statistică Olt / Olt.insse.ro*

-%

RATA ȘOMAJULUI ÎNREGISTRAT - la sfârșitul perioadei	2019											
	ian.	feb.	mar.	apr.	mai	iun.	iul.	aug.	sep.	oct.	nov.	dec.
Total județ	6,2	6,2	5,8	5,4	5,3	5,4	5,4	5,4	5,4	5,4	5,4	5,5
Bărbați	6,8	6,7	6,3	5,9	5,7	5,7	5,7	5,6	5,7	5,6	5,7	5,7
Femei	5,6	5,5	5,2	4,9	4,8	5	5	5	5,1	5,2	5	5,2
	2018											
Total județ	7,3	7,2	6,9	6,3	5,9	6,2	6,3	6,3	6,3	5,8	6,2	6,3
Bărbați	8,3	8,1	7,8	7,0	6,5	6,8	7,0	6,9	6,9	6,3	6,7	6,8
Femei	6,2	6,1	5,9	5,5	5,2	5,4	5,6	5,6	5,6	5,3	5,7	5,7

Fig. 23- Rata somajului lunar, la nivel național și în Jud. Olt, Sursa: Direcția județeană de statistică Olt / Olt.insse.ro

-%

RATA ȘOMAJULUI ÎNREGISTRAT - la sfârșitul perioadei	2019											
	ian.	feb.	mar.	apr.	mai	iun.	iul.	aug.	sep.	oct.	nov.	dec.
Total țară	3,3	3,3	3,2	3,0	2,9	3,0	3,0	3,0	3,0	3,0	3,0	3,0
Bărbați	3,4	3,4	3,3	3,1	3,0	3,0	3,0	3,0	3,0	2,9	2,9	2,9
Femei	3,2	3,2	3,1	2,9	2,9	2,9	3,0	3,1	3,1	3,1	3,1	3,0
Total județ	6,2	6,2	5,8	5,4	5,3	5,4	5,4	5,4	5,4	5,4	5,4	5,5
Bărbați	6,8	6,7	6,3	5,9	5,7	5,7	5,7	5,6	5,7	5,6	5,7	5,7
Femei	5,6	5,5	5,2	4,9	4,8	5	5	5	5,1	5,2	5	5,2

## **TIPURI TERITORIALE DE AȘEZĂRI**

### **Mărimea demografică**

Din punct de vedere al mărimii demografice, după numărul de locuitori (2630 populație totală) și al suprafeței (3994,75 ha), comuna Obârșia se încadrează în categoria localităților mijlocii din țara noastră. Localitatea este formată din satele Câmpu Părului, Coteni, Obârșia (reședința), Obârșia Nouă și Tabonu.

### **În raport cu relieful**

În raport cu relieful, comuna Obârșia este situată în regiunea Oltenia, Câmpia Caracalului, de-a lungul văii Obârșia, limita de sud a câmpului Leu-Rotunda.

### **Tipul funcțional**

Comuna Obârșia, ca tip funcțional de așezare rurală face parte din categoria așezărilor în care activitatea principală o constituie creșterea animalelor și agricultura cu funcții predominant cerealiere-zootehnice.

Din totalul terenului agricol de 3671,75 ha, suprafața arabilă este de 3586,75 ha .

Totodată, Obârșia mai deține o suprafață de aproximativ 328 ha păduri, 55 ha vii și pepiniere, 25 ha de luciu de apă.

## **ATRACTIVITATEA ECONOMICĂ**

***O viziune revitalizantă asupra dezvoltării locale prin crearea unui cadru favorabil antreprenoriatului, incluziune socială și un grad sporit de ocupare a forței de muncă, vor constitui fundamentul pentru reconstrucția economiei locale, care poate oferi cea mai bună combinație între mediul rural și cel urban.***

În vederea poziționării comunei Obârșia ca piața de desfacere pentru produsele locale și generatoare de locuri de muncă, atractiv pentru locuitori, infrastructura reprezintă baza acestui proces de dezvoltare. Diferențele dintre mediul urban și cel rural din județul Olt sunt semnificative, iar o interconectare a nivelului de dezvoltare impun o aliniere a căilor de transport la standarde normale, care să confere un nivel ridicat de mobilitate a populației. O infrastructură modernă poate contribui pe de o parte la atragerea investitorilor în mediul rural iar pe de altă parte la atragerea populației din mediul urban spre cel rural.

Deși la nivel național aderarea României la Uniunea Europeană a însemnat și atragerea de fonduri pentru infrastructura spațiului rural, aceasta prezintă minusuri în multe din comunele României, fiind la un nivel sub european. Comuna Obârșia, reprezintă un exemplu pozitiv din acest punct de vedere, beneficiind de o infrastructura mult îmbunătățită față de cea a multor comune din județ. Situația comunei Obârșia la momentul analizei prezentului document programatic, se prezintă astfel:

*Tabel nr. 14- Infrastructura locala curenta;*

<b>CATEGORIE de INFRASTRUCTURĂ LOCALĂ</b>	<b>PROCENT ACOPERIRE</b>
<b>Retea alimentare apa potabila</b>	0% - in executie PNDR
<b>Retea canalizare, statie epurare si tratare ape reziduale</b>	0% - in executie PNDR
<b>Retea alimentare gaz metan</b>	0% - in faza S.F.-POIM
<b>Serviciu de salubritate</b>	0%
<b>Electricitate</b>	100%
<b>Iluminatul public</b>	100% - PNDL
<b>Retea de drumuri:asfaltate, pietruite, de pamanat :</b>	25% Asfaltate-30% Pietruite-65%

**Internet si telefonie mobila / fixa**

Internet: 100%, Tel. mob.:100 %,  
Tel.fixa:100%

Daca ar trebui sa facem o scurta analiza a infrastructurii curente din comuna Obârșia, putem spune ca localitatea dispune de o infrastructura generala slab dezvoltata, cu unele sectoare acoperite integral ca si utilitate publica. Sectoarele care necesita imbunatatiri si investitii in continuare la nivel local, fiind reprezentate de rețeaua de alimentare cu apa potabila si canalizare cat si rețeaua de alimentare cu gaz metan. Rețeaua de drumuri asfaltate (25%), cat si electrificarea in proportie de 100%, dar și rețelele internet si telefonie, reprezintă punctele forte ale localității. Transportul în comună este asigurat de linii particulare de microbuze care fac legătura cu principalele localități și orașe din apropiere (Corabia, Caracal si Slatina).



*Foto: Teren detinut de primarie destinat pentru investitii, com. Obârșia – Imagine pusa la dispozitie de Primarie*

### **Agenți economici locali**

Pentru a întregi imaginea comunei Obârșia din punct de vedere economic, vom menționa câțiva dintre întreprinzătorii locali. O comunitate are nevoie de investiții și investitori, are nevoie de inovație și ambiție, de deschidere spre nou, de încercare și reușită, în lungul drum al dezvoltării economice.

De ce sunt importanți investitorii și oamenii de afaceri locali? Ei bine, fără ei, fără aportul lor financiar, înglobarea forței de muncă de la nivel local, cât și taxele și impozitele care se duc atât către bugetul local cât și cel de stat s-ar contabiliza într-un mare minus iar mult dorita autofinanțare bugetară și dezvoltare socio-economică, nu s-ar mai putea întâmpla.

Nr. crt	Denumire	Domeniu de activitate
1.	Costache Victor Adrian PFA	AGRICULTURA
2.	Gogorita Comelia Elena PFA	AGRICULTURA
3.	Colta Marinela Verginica PFA	AGRICULTURA
4.	Tereaca Alex Razvan PFA	AGRICULTURA
5.	Raicea Laurentiu Florentin PFA	AGRICULTURA
6.	Milos C. Victoria	AGRICULTURA

7.		Nitulescu Achim Agro PFA	AGRICULTURA
8.		Sirbu T. Marius Ionut	AGRICULTURA
9.		Iordache I.M. Stefan PFA	AGRICULTURA
10.	1	Dinca T. Gheorghe PFA	AGRICULTURA
11.	1	Florica Dorel Mirel PFA	AGRICULTURA
12.	1	Udrea Alexandru Ionut PFA	AGRICULTURA
13.	1	Odagiu O. Florea	AGRICULTURA
14.	1	SC. World Ferm SRL	AGRICULTURA
15.	1	Barbu St. Valerica PFA	AGRICULTURA
16.		Pascu M. Daniel PFA	AGRICULTURA
17.	1	Ciobanica I. Ana Maria PFA	AGRICULTURA
18.		Ciocan Cristina Flori PFA	AGRICULTURA
19.		Sirbu T. Oprea Alexandru I.I.	AGRICULTURA
20.		Bejan Ghe. Marinela PFA	AGRICULTURA
21.		Stoinea Petre Bogdan PFA	AGRICULTURA

22.	Clescu Onita PFA	AGRICULTURA
23.	Pisla Livia Mihaela PFA	AGRICULTURA
24.	Milcu M. Marian I.F.	AGRICULTURA
25.	Roman Daniela Rodica PFA	AGRICULTURA
26.	Radu Ionut Victor PFA	AGRICULTURA
27.	Turlacu Claudiu Petrica I.I.	AGRICULTURA
28.	Radoi F. Marcel PFA	AGRICULTURA
29.	Calin P D Genel PFA	AGRICULTURA
30.	Dinca Pricuta PFA	AGRICULTURA
31.	Ciubucana Eugenia PFA	AGRICULTURA
32.	SC Cartemi Agrotisa SRL	AGRICULTURA
33.	Dobra I. Teodor	AGRICULTURA
34.	Taslica Tas SRL	TRANSPORT
35.	SC Florescu & Company SRL	MORARIT
36.	SC Diaconeasa & Co SRL	DEPOZIT CEREALE



37.	SC Ganze Mobil SRL	COMERT
38.	SC As Soare SRL	COMERT
39.	SC Dorima New SRL	COMERT
40.	Ciocan Gheorghe I.I.	COMERT
41.	SC Veracris Cultural SRL	COMERT
42.	Florpet Mixtcomflor SRL	COMERT
43.	Cosereanu Stela I.I	COMERT
44.	SC MarinDesi Caplea SRL	COMERT
45.	Grigore C. Ion I.F.	COMERT
46.	I.F. Sirbu Tudor	COMERT
47.	SC Marcorex Florialida SRL	COMERT
48.	Non stop de toate la noroc SRL	COMERT
49.	SC Dobre St. Ana PFA	COMERT

## Educație

**În perioada 2021-2030, comuna Obârșia își propune și o îmbunătățire continuă și permanentă a domeniilor de referință din spațiul local precum: învățământ, sănătate, asistență socială cat și toate celelalte servicii publice de care depinde calitatea și standardul de viață al populației.**

*Cadrul strategic pentru educație și formare le-a permis țărilor UE să identifice patru obiective comune pentru a aborda aceste provocări până în 2020, dar și după această perioadă: realizarea obiectivelor programului de învățare pe tot parcursul vieții și ale programului privind mobilitatea, îmbunătățirea calității și eficienței educației și formării, promovarea echității, coeziunii sociale și cetățeniei active, stimularea creativității și inovării, inclusiv a spiritului antreprenorial, la toate nivelurile de educație și de formare. Măsura continuă asadar și pe actuala sesiune de dezvoltare strategică a educației la nivel european, considerându-se că încă sunt diferențe mari între sistemele de învățământ vest-europene sau nordice, și cele est-europene.*

*Fiecare țară din UE răspunde de sistemele sale de educație și formare, politica UE având rolul de a veni în sprijinul măsurilor luate la nivel național și de a ajuta la soluționarea provocărilor comune, cum ar fi îmbătrânirea populației, lipsa lucrătorilor calificați sau concurența mondială tot mai acerbă.*

*UE oferă o platformă de schimb de bune practici, colectând și difuzând informații și statistici și furnizând consultanță și sprijin în favoarea reformelor educaționale din fiecare stat membru.*

*Educația, rămâne asadar, una dintre principalele axe de dezvoltare și evoluție a unei societăți. Valorile pe care se construiește educația din România sunt cele de încredere, echitate, solidaritate, eficacitate și autonomie.*

## Context actual general

Formele sistemului de învățământ din comuna Obârșia, cuprind următoarele categorii: prescolar, primar și gimnazial.

### ➤ **Grădinițe:**

- ❖ *Grădinița cu program normal, sat Obârșia Nouă, com. Obârșia;*
- ❖ *Grădinița cu program normal, sat Obârșia, com. Obârșia;*

### ➤ **Școli gimnaziale:**

- ❖ *Scoala gimnazială, cu clasele I – VIII, sat Obârșia Nouă, com. Obârșia;*
- ❖ *Scoala gimnazială cu clasele I-VIII, sat Obârșia, com. Obârșia;*
- ❖ *Scoli primare I – IV, școli: Obârșia, Obârșia Nouă, Campu Parului, Cotenii și Taboru;*

### ➤ **Școli primare:**

- ❖ *Scoala cu clasele I-IV, sat Obârșia Nouă, com. Obârșia;*
- ❖ *Scoala cu clasele I-IV, sat Obârșia, com. Obârșia;*

*Școala, prin dascălii și elevii ei, se înscrie pe drumul celor mai bune tradiții ale formării profesionale și umane ce caracterizează învățământul românesc.*



*Foto: Gradinita cu program normal sat Obârșia, Gradinita cu program normal sat Obârșia Nouă, Școala primara cu clasele I-IV sat Câmpu Părului Școala gimnaziala, cu clasele I –VIII sat Obârșia Nouă –Imagini puse la dispozitie de Primărie*

## Cultură și culte

- 3 cămine culturale (satele: Obârșia, sat Obârșia Nouă, sat Câmpu Părului);
- 5 biserici ortodoxe (sat Obârșia, sat Obârșia Nouă, sat Câmpu Părului, sat Coteni, sat Tabonu);
- 2 biblioteci școlare cu un fond de carte de opt mii de volume, în satele Obârșia și Obârșia Nouă;
- 1 bibliotecă comunala cu cinsprezece mii volume carte;

► **Caminul cultural** din satul **Câmpu Părului**

▼ **Scoala Primara I-IV** din satul **Coteni**



*Foto: Scoala Primara I-IV Coteni - Imagine pusa la dispozitie de Primărie*




*Foto: Caminul cultural Câmpu Părului  
Imagine pusa la dispozitie de Primărie*

- ▶ **Caminul cultural** din satul **Obârșia**
- ▼ **Caminul cultural** din satul **Obârșia Nouă**



*Foto: Caminul cultural Obârșia Nouă  
Imagine pusa la dispozitie de Primărie*



*Foto: Caminul cultural Obârșia  
Imagine pusa la dispozitie de Primărie*



- ▶ **Biserica Ortodoxă din satul Tabon**
- ▼ **Biserica Ortodoxă din satul Obârșia**



*Foto: Biserica din satul Tabon  
Imagine pusa la dispozitie de Primărie*

*Foto: Biserica din satul Obârșia- Imagine pusa la dispozitie de Primărie*

- ▶ **Biserica Ortodoxă din satul Obârșia Nouă**
- ▼ **Biserica Ortodoxă din satul Câmpu Părului**





*Foto: Biserica din satul Câmpu Părului - Imagine pusa la dispozitie de Primărie*

*Foto: Biserica din satul Obârșia Nouă  
Imagine pusa la dispozitie de Primărie*

In comuna se desfasoara urmatoarele evenimente cultural-traditionale:

- *Ziua Comunei Obârșia* – se serbeaza in data de 21 mai de Sfintii Constantin si Elena ;
- *Balciul comunal* – se organizeaza in ultima duminica din luna iulie;
- *Atestarea documentara a satului Câmpu Părului* se organizeaza in luna aprilie;

De asemenea, in comuna exista ansamblul de dansuri “*Izvorasul Obârșiei*”;



Foto: Ansamblul Izvorasul Obârșiei– Sursa: Imagine pusa la dispozitie de Primărie

## **Sport și agrement**

Dezvoltarea oricărei comunități este indispensabilă de factorul de petrecere a timpului liber și de opțiunile recreaționale existente. La mai bine de 13 ani de la intrarea tarii noastre in UE, putem afirma cu tarie ca indiferent de locul in care traim pe teritoriul României, cu totii avem si simtim nevoia unor momente de deconectare, de relaxare si conectare sociala, altfel decat prin activitatile noastre cotidiene.

La nivelul comunei Obârșia, se promovează intens desfășurarea activităților fizice. Astfel, în cadrul școlilor se organizează diverse activități sportive. Importanța sportului în viața elevilor este esențială.

În analiza situației curente, avem ocazia să constatăm că la nivel local se întâlnesc:

- Sala de sport și teren sport în satul Obârșia;
- Teren sport în satul Obârșia Nouă;
- Teren sport în satul Câmpu Părului;
- Teren sport în satul Cotenii;
- Teren sport în satul Tabonu;



*Foto: Sala de sport din satul Obârșia – Sursa: Imagine pusă la dispoziție de Primărie*

De asemenea, pe teritoriul satului Obârșia Nouă, există lacul Bazinet nr.1, aflat în administrarea consiliului local, unde se poate practica pescuitul sportiv și unde primăria intenționează să creeze pontoane de pescuit.



*Foto: Lacul Bazinet nr.1 sat Obârșia Nouă, – Sursa: Imagini puse la dispoziție de Primărie*

## **Sănătatea**

„Atingerea unor parametri apropiați de nivelul decent al stării de sănătate a populației și al calității serviciilor medicale rurale” reprezintă obiectivul principal al strategiei naționale Orizont 2025. În acest context, creșterea accesibilității la serviciile medicale presupune implementarea unor investiții majore în spațiul rural, care să răspundă problemelor de sănătate publică prioritare și nevoilor grupurilor vulnerabile. Prin urmare, creșterea finanțării serviciilor sanitare și un management mai eficient al resurselor existente reprezintă priorități ce trebuie implementate, având în vedere că dezvoltarea socială este influențată direct de investirea în capitalul uman.”

Din punct de vedere medical, comuna Obârșia este deservită de 1 medic la o populație de 2630 locuitori, ceea ce este insuficient. Prin comparație, media națională este de 23.4 medici/10.000 locuitori.

Serviciile medicale în marea majoritate a cazurilor în zonele rurale, pot fi catalogate drept precare și insuficiente, neadaptate populației, situându-se cu mult sub nivelul serviciilor medicale oferite în zonele urbane. În acest cadru general, comuna Obârșia nu reprezintă o excepție, gradul de asigurare cu servicii medicale cu personal calificat fiind scăzut, numărul medicilor fiind categoric insuficient în raport cu numărul de locuitori.

**Situația curentă în ceea ce privește sănătatea, la nivelul comunei Obârșia, anul 2020, se prezintă astfel:**

*Tabel nr. 15 – Situația d.p.d.v. medical, la nivelul anului 2020*

<b>Medici</b>	<b>1</b>
<b>Dispensar medical</b>	<b>1</b>
<b>Asistenți medicali</b>	<b>2</b>
<b>Farmacie</b>	<b>1</b>
<b>Farmacisti</b>	<b>1</b>

- Cabinetul medical si farmacia Obârșia, unde isi desfasoara activitatea un medic si doi asistenti medicali



*Foto: Cabinetul medical si farmacia Obârșia – Sursa: Imagine pusa la dispozitie de Primărie*

Strategia de Dezvoltare Locala a comunei Obârșia, este elaborata intr-o perioada tulbure din punct de vedere medical, atat la nivel national cat si international. Pandemia noului Coronavirus, a pus la grea incercare sistemele medicale ale

celor mai dezvoltate tari de pe glob. Cu atat mai importanta devine sanatatea si serviciile medicale oferite locuitorilor unei tari, dovedindu-se iata, inca o data, ca fara preventie, promovarea corecta si generala a tuturor informatiilor medicale, orice sistem medical, poate colapsa datorita supraaglomerarii intr-un timp foarte scurt.

**In acest context medical general și in concordanță cu strategia de țară , țintele 2030 sunt:**

- Asigurarea accesului universal la servicii de informare, educare și consiliere pentru promovarea prevenției și adoptarea unui stil de viață fără riscuri,
- Digitalizarea completă a sistemului de sănătate și, implicit eliminarea documentelor și registrelor tipărite pe suport de hârtie, pentru a eficientiza și a facilita intervențiile medicale, pentru a asigura populației accesul rapid la servicii medicale de calitate, la tratamente și medicamente și pentru monitorizarea eficientă a nevoilor
- Reducerea prevalenței mortalității materne și infantile, a incidenței cancerului la sân sau de col uterin și a sarcinilor la adolescente, având ca obiectiv prioritar grupurile vulnerabile și defavorizate
- Reducerea mortalității materne și mortalității neonatale, astfel încât să se situeze sub media UE
- Creșterea acoperirii vaccinale până la nivelul minim recomandat de OMS pentru fiecare vaccin, prin dezvoltarea unei platforme comune de colaborare între autorități, medici, pacienți, organizații internaționale cu experiență în acest domeniu, reprezentanți ai companiilor în domeniu, precum și alți factori interesați
- Promovarea conștientizării bolilor psihice, reducerea stigmatului și crearea unui mediu în care cetățenii afectați se simt acceptați și unde pot cere ajutor
- Stoparea îmbolnăvirii de tuberculoză și combaterea hepatitei și a altor boli transmisibile
- Reducerea cu o treime a mortalității premature cauzate de bolile netransmisibile prin prevenire și tratament și prin promovarea sănătății și bunăstării mintale
- Reducerea mortalității cauzate de boli cronice
- Reducerea consumului de substanțe nocive.

## Turism

Turismul ca fenomen, formă de valorificare într-o manieră aparte a resurselor naturale și patrimoniului antropic, a devenit ramura economică cu impact major asupra lumii contemporane. Ansamblul condițiilor naturale și contextul social economic și istoric în care a evoluat România s-au constituit ca premise cu o favorabilitate diferențiată în dezvoltarea acestui fenomen complex.

Un teritoriu este interesant din punct de vedere turistic în măsură ce oferă resurse turistice naturale sau antropice, privite ca atracții sau resurse turistice. Potențialul turistic natural reprezintă totalitatea resurselor turistice pe care le oferă cadrul natural prin componentele sale: relief, condiții climatice, ape, vegetație și faună cât și modificările acestora din urmă.

Potențialul turistic al județului Olt cuprinde totalitatea resurselor turistice pe care le oferă cadrul natural al regiunii prin componentele sale: relief, condiții climatice, ape și elemente de vegetație și faună, inclusiv metamorfozele suferite de acestea, ca urmare a intervenției umane.

„În sens larg, potențialul turistic al unui teritoriu reprezintă ansamblul elementelor naturale, economice și culturale-istorice, care prezintă anumite posibilități de valorificare turistică, dau o anumită funcționalitate pentru turism și deci constituie premise pentru dezvoltarea activității de turism” (G. Erdeli, 1996).

### Analiza sectorului turistic în zona studiată



Deși la momentul actual această ramură este destul de slab reprezentată, comuna Obârșia beneficiază de premise favorabile pentru dezvoltarea sectorului turistic/agroturistic, datorită peisajului rural propice dezvoltării agroturismului. În plus, se mai poate practica turismul religios, în comuna existând 5 biserici care detin obiective culturale religioase cu potențial turistic. Pe teritoriul comunei Obârșia se află înscris un monument istoric - Biserica "Adormirea Maicii Domnului".

**Pădurea Braniștea Catârilor** este o arie protejată de interes național, ce corespunde categoriei a IV-a IUCN (rezervație naturală de tip forestier) situată în județul Olt, pe teritoriul administrativ al comunei Obârșia.

Rezervația naturală suprapusă sit-ului Natura 2000 - Braniștea Catârilor reprezintă zonă împădurită din sud-vestul Câmpiei Românești cu rol de protecție pentru specii arboricole de stejar brumăriu (*Quercus pedunculiflora*), stejar pufos (*Quercus pubescens*), și stejar balcanic (*Quercus virgiliana*) cu înălțimi cuprinse între 25 și 28 de metri.



Foto: Stejar secular din pădurea comunei Obârșia  
Sursa: Imagine pusă la dispoziție de Primărie

## Mediu

***Provocarea actuală în domeniul protejării mediului înconjurător constă în găsirea unei relații de sustenabilitate între mediu și creșterea economică continuă. Calitatea vieții generațiilor prezente și viitoare depinde de factorii de mediu și de măsurile de prevenție adoptate de fiecare comunitate în parte.***

### Contextul actual general

La nivelul județului Olt, calitatea aerului este permanent monitorizată prin intermediul unei rețele complete de analize ce permit evaluarea aerului. Concluziile acestor analize au identificat sursele principale de poluare din județul Olt ca fiind date de: industrie, agricultură, asfalt, utilizarea carburanților, încălzire și salubritate.

### Calitatea apei de suprafață

Principala apă este râul Olt care străbate județul de la nord la sud iar în sud de Dunăre, colectând întreaga rețea hidrografică a județului. Calitatea apei de suprafață la nivelul comunei Obârșia este influențată de pericolele naturale înregistrate precum furtuni, inundații, alunecări de teren și secete prelungite.

### Produsele pentru protecția plantelor

Limitarea utilizării produselor agrochimice și încurajarea dezvoltării și utilizării de produse ecologice în vederea atingerii obiectivelor agriculturii durabile reprezintă măsuri ale legislației europene. În acest sens, promovarea unei agriculturi în acord cu protejarea mediului este o necesitate și la nivelul comunei Obârșia.

### Calitatea solurilor

Calitatea solurilor depinde foarte mult de activitățile umane, dar și de fenomenele fizice naturale. Dezvoltarea acțiunilor antropice, cât și fenomenele fizice naturale pot avea influențe negative asupra calității solului.

De aceea, printre principalele probleme care afectează solurile sunt alunecările de teren, eroziunile torentiale și de suprafață, acidifierea, cât și excesul de umiditate. Într-o lume în care resursele naturale se diminuează, avem nevoie de generații capabile să rezolve problemele de mediu. Credem că educația de succes pentru viitor va fi una ecologică, de cooperare și civică. Calitatea mediului reprezintă un parteneriat între școală și comunitatea locală, pentru atingerea obiectivelor comune de mediu și dezvoltarea conștiinței sociale și ecologice a cetățenilor, în scopul creării unei societăți mai durabile.

## **Capacitatea administrației publice locale**

*Prioritatea Guvernului României în domeniul administrației publice locale impune realizarea unei reforme concrete prin care profesionalismul, transparența și responsabilitatea să fie caracteristici și atribute ale administrației publice românești. Creșterea gradului de informare, conștientizare și responsabilizare a structurilor din administrațiile locale, precum și creșterea transparenței și eficienței instituționale se numără printre măsurile menite să apropie administrația de cetățean și să reducă vulnerabilitatea la corupție.*

### **Contextul general actual**

Dezvoltarea durabilă a unei comunități implică și un proces de modernizare și adaptare a administrației publice locale la contextul național și european, cu atât mai mult cu cât atragerea de fonduri nerambursabile prin proiecte investiționale viabile reprezintă o sursă importantă de venituri pentru administrația locală.

Sediul administrației publice locale este localizat în comuna Obârșia într-un imobil ce trebuie reabilitat. De asemenea, primăria comunei Obârșia este racordată la rețeaua de telefonie fixă și mobilă și la rețeaua de internet.

În comuna Obârșia, autonomia locală se realizează sub directă conducere a autorităților publice locale, constituite din:

- Consiliul local, care hotărăște în condițiile legii, în toate problemele de interes local, cu excepția celor care aparțin de competența altor autorități publice sau centrale;
- Primarul(ca autoritate executivă): asigură respectarea drepturilor și libertăților fundamentale ale cetățenilor, precum și punerea în aplicare a legilor, a decretelor, hotărârilor și ordonanțelor Guvernului și Hotărârilor Consiliului local;

În vederea aplicării activităților date în competența sa, primarul comunei Obârșia este susținut de un aparat de specialitate, pe care îl conduce. Acesta este structurat pe compartimente funcționale, distribuite pe diferite domenii (financiar, juridic, administrativ, social, cultural, de mediu etc). De asemenea, administrația publică locală pune la dispoziția populației comunei și servicii de evidență a populației.

Autonomia locală a comunei Obârșia, are în vedere organizarea, funcționarea, competențele și atribuțiile precum și gestionarea resurselor, care aparțin comunei, centralizate în cadrul inventarului domeniului public aprobat prin Hotărâre de Guvern.

De asemenea, în scopul asigurării autonomiei locale, autoritățile administrației publice locale au dreptul să instituie să perceapă impozite și taxe locale și să aprobe bugetul local propriu în condițiile legii.

**Administrația publică locală Obârșia, are la momentul scrierii prezentului document programatic, următoarea structură departamentală:**

<b>Departamentul</b>	<b>Numele și Prenumele</b>
<b>Primar</b>	UDREA TUDOR
<b>Viceprimar</b>	FLORICA DOREL-MIREL
<b>Contabil</b>	CIOCAN LOREDANA-GABRIELA
<b>Secretar</b>	ROMAN TIBERIU-ADRIAN

Anexa nr. 1

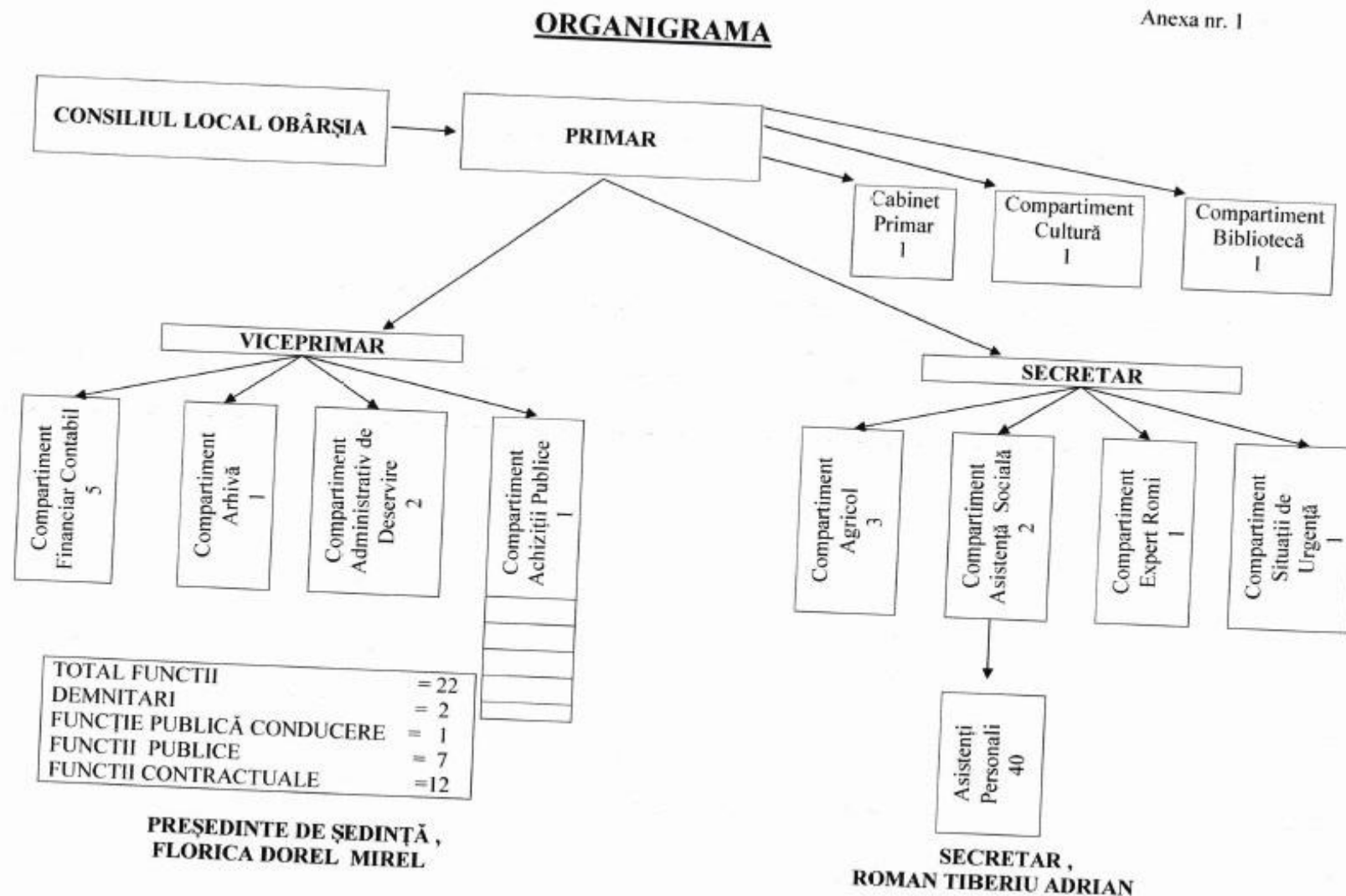


Foto: Organigrama comunei Obârșia- Sursa: Imagine pusa la dispozitie de Primărie

**Din punct de vedere financiar, veniturile pe anul precedent(2019) ale Primăriei Obârșia, au fost:**

<b>Venituri totale</b>	<b>7.729.540,03</b>
<b>Venituri proprii</b>	<b>4.320.020,14</b>
<b>Venituri curente</b>	

✓ Venituri fiscale(impozite, taxe de proprietate, taxe de bunuri si servicii) – **4.096.754,64**

✓ Venituri nefiscale(venituri din proprietate, venituri din bunuri si servicii) – **51.751,50**

**Subventii de la alte nivele ale administratiei(buget de stat si alte administratii) – 3.409.519,89**

<b>Cheltuieli totale</b>	<b>9.808.695,28</b>
<b>Cheltuieli curente</b>	<b>4.178.003,01</b>
<b>Cheltuieli pentru investitii</b>	<b>5.630.692,27</b>
<b>Buget preconizat</b>	<b>8.020.000</b>

## **Ordine și siguranță publică**

Pe teritoriul comunei Obârșia funcționează un post de Poliție. Numărul redus de infracțiuni din comuna Obârșia reflectă faptul că situația infracțională nu prezintă probleme majore, aceasta fiind ținută sub control de activitatea constantă desfășurată de organele de poliție pentru asigurarea unui climat de ordine și siguranță publică.

În cadrul postului local de Poliție Obârșia, își desfășoară activitatea un Agent –șef principal de poliție.



*Foto: Postul local de poliție, Obârșia*

*Sursa: Imagine pusă la dispoziție de primărie*

De asemenea, la nivelul comunei Obârșia, funcționează Serviciul Voluntar pentru Situații de Urgență, având ca atribuții principale:

- ✚ Execuția de activități de prevenire, monitorizare și gestionare a situațiilor de urgență în sectorul de competență;
- ✚ Asigurarea coordonării de specialitate a activităților de apărare împotriva incendiilor și de protecție civilă;
- ✚ Desfășurarea de activități de prevenire a riscurilor producerii unor situații de urgență, prin acțiuni de îndrumare și control;
- ✚ Intervenția în timp oportun pentru limitarea sau înlăturarea consecințelor situațiilor de urgență;
- ✚ Intervenția pentru ajutorarea și salvarea oamenilor și bunurilor materiale în caz de dezastre, în cooperare cu celelalte structuri abilitate pentru asemenea situații;

**Comuna Obârșia face parte din Asociația "Grupul de Acțiune Locală GAL Ecoleg Olt-Dunăre "**



**ASOCIATIA GRUP DE ACTIUNE ECOLEG OLT-DUNARE** este constituita juridic in 2015 in baza **OUG 26/2000** intr-un parteneriat public – privat – societate civila, iar scopul acesteia il constituie conform Statutului „dezvoltarea durabila a comunităților locale din judetul Olt, respectiv comunele: Orlea, Gura Padinii, Grojdibodu, Ianca, Stefan Cel Mare, Urzica, Vadastrita, Vadastra, Visina Noua, Obârșia, Bucinisu, Rotunda, Redea, Gradinile, Brastavatu, Visina, Rusanesti, Tia Mare, Cilieni, Izbiceni, Giuvarasti, Garcov, orasul Corabia si o comunitate locala din judetul Teleorman, respectiv comuna Islaz, tinand cont de abordarea Programului LEADER al Uniunii Europene prin implementarea strategiei de dezvoltare locala in perioada 2014 – 2020 conform PNDR masura 19 **LEADER – DEZVOLTAREA LOCALA PLASATA SUB RESPONSABILITATEA COMUNITATII** cu toate submasurile ei, fara a se limita in sa la aceasta”.

Prin semnarea acordului de parteneriat, partenerii **ASOCIATIEI GAL ECOLEG OLT DUNARE** si-au propus cateva deziderate in cadrul intalnirii de lucru: imbunatatirea mediului si spatiului rural din teritoriul GAL, cresterea calitatii vietii si diversificarea activitatilor, incurajarea inovarii si modernizarea formelor traditionale de know-how sau descoperirea de noi solutii la problemele rurale persistente, promovarea teritoriului vizat de asociatie, asocierea cu alte regiuni din tara si strainatate.



## ***ANALIZA SWOT – OBÂRȘIA***



## **Analiza SWOT ca fundament al strategiilor de dezvoltare locală :**

*Analiza SWOT (analiza a punctelor tari, a punctelor slabe, a oportunitatilor si a amenintarilor), a fost creata initial ca instrument de formulare a strategiilor intreprinderilor. Acest instrument face posibila analizarea rapida a punctelor strategice cheie, cat si identificarea alternativelor strategice. SWOT este aplicata in momentul de fata in cadrul analizei teritoriului si este utilizata ca instrument pentru facilitarea planificarii participative in cadrul administratiilor publice.*

Analiza SWOT se bazeaza pe un cadru codificat, cadru care obliga persoanele implicate in procesul de planificare, sa urmareasca etape precise, incepand de la analiza pana la strategii, trecand printr-o evaluare completa a implicatiilor, consecintelor fiecarei alegeri efectuate.

Pe scurt, analiza SWOT reprezinta un cadru complet si consistent, pe care persoanele implicate in planificare il pot utiliza pentru a efectua alegeri mai realiste. Aceasta metoda de lucru ofera ajutor pentru a face distinctia intre probleme, solutii si strategii.

Cel mai important mesaj transmis de analiza SWOT este acela ca, indiferent de actiunile stabilite, procesul decizional ar trebui sa includa urmatoarele elemente: ***construieste pe Puncte Tari, elimina Punctele Slabe, exploateaza Oportunitatile si indeparteaza Amenintarile.***

## DEZVOLTARE ECONOMICĂ

### Puncte tari

- amplasare teritorială favorabilă din punct de vedere al accesibilității rutiere-comuna Obârșia este situată la doar 20 km de Corabia, 40 km de Caracal, 86 km de Slatina și 190 km fata de București;
- accesul rutier se realizeaza prin DJ604, DC 132, DC 134, DC 135, DC 136, DC 137;
- intreprinzătorii locali desfășoară activități în domenii diverse, cum ar fi constructii, transport, agricol, zootehnic, cât și în comerț;
- existența unei forțe de muncă disponibilă, aptă, pregătită pentru integrarea pe piața muncii;
- existența unei suprafețe arabile extinse la nivelul comunei (3.586,75 ha), care poate fi utilizată pentru o gamă largă de culturi agricole cerealiere, pomicole și legumicole;
- rețele de comunicații și IT dezvoltate, necesare pentru dezvoltarea antreprenorială a comunei;
- infrastructură dezvoltată în domeniul comerțului și alimentației publice;
- existența potențialului pentru obținerea de produse agricole ecologice;
- existența materiilor prime pentru dezvoltarea industriei alimentare;
- prețul scăzut al forței de muncă;
- potențialul demografic al comunei Obârșia în ceea ce privește populația activă tână, pregătită în domenii de activitate diverse, disponibilă pentru a fi înglobată în cazul demarării anumitor investiții sau dezvoltării de afaceri la nivel local;
- cifră de afaceri ascendentă în ultimii ani, cu preponderență cea mai ridicată în domeniul agriculturii și comerțului;
- preocuparea pentru introducerea tehnologiilor noi și pentru activitatea de cercetare-dezvoltare.

## Puncte slabe

- resurse financiare locale insuficiente;
- orientarea agenților economici cu precădere spre comerțul din alimentația publică;
- insuficienta promovare a IMM-urilor locale de a participa la licitații pentru derularea unor investiții locale;
- lipsa unui sistem de sprijin pentru implementarea noțiunilor de marketing, management, asigurare a calității în IMM-urile din județ;
- ponderea ridicată a populației ocupate în agricultură și administrația publică locală;
- informare precară a operatorilor economici activi pe raza comunei referitor la normele europene din domeniul de activitate;
- lipsa infrastructurii de asistență pentru afaceri necesară antreprenorilor actuali și potențiali;
- ponderea redusă a investițiilor străine și a agenților economici în sectorul productiv și de servicii;
- lipsa unor inițiative antreprenoriale de prelucrare și industrializare a produselor agricole obținute pe plan local;
- lipsa promovării oportunităților de finanțare a afacerilor prin accesarea fondurilor europene;
- capacitatea redusă a mediului de afaceri local de a susține investiții cu potențial inovativ;
- promovarea redusă a produselor alimentare tradiționale obținute pe plan local;
- lipsa campaniilor de promovare a finanțării mediului de afaceri din fonduri nerambursabile;
- interes scăzut al agenților economici locali pentru formarea profesională a angajaților;

## Oportunități

- utilizarea fondurilor nerambursabile europene pentru dezvoltarea IMM-urilor și pentru încurajarea de start-up-uri în vederea diversificării serviciilor oferite în spațiul rural;
- existența programelor guvernamentale de susținere a sectorului privat și a creării de noi locuri de muncă;
- cooperarea mediului privat cu autoritatea publică locală, unitățile de învățământ pentru integrarea pe piața muncii a elevilor absolvenți ai liceelor de profil tehnologic;
- organizarea de evenimente, în parteneriat cu AJOFM pentru promovarea culturii antreprenoriale în rândul tinerilor
- realizarea unui centru de consultanță pentru Start-up;
- acordarea de sprijin crescătorilor de animale;
- amenajarea pieței en-gross pentru producătorii locali;
- informarea cetățenilor asupra programelor de finanțare nerambursabilă;
- oferirea de facilități investitorilor locali și străini de către administrația publică locală;
- promovarea utilizării tehnologiilor moderne, performante în activitățile economice și în agricultură;
- dezvoltarea pieței de produse locale agricole ecologice;
- concesionarea terenurilor agricole degradate pentru practicarea unei agriculturi ecologice;
- promovarea și stimularea asociațiilor agricole pentru o exploatare intensivă a terenurilor;
- asigurarea de suport pentru angajatorii locali care organizează cursuri de calificare/ recalificare profesională
- dezvoltarea meseriilor tradiționale;
- existența programului Rabla pentru achiziționarea de tractoare/utilaje agricole;

- identificarea oportunităților de parteneriat public-privat în vederea demarării de activități în domeniul industrial;
- potențial pentru utilizarea surselor regenerabile de energie (solara, biomasa);
- rețeaua de iluminat public este realizată 100% cu lampi pe led;

## Riscuri

- menținerea crizei economice sau sanitare mondiale cu efecte negative asupra puterii de cumpărare a populației;
- adaptabilitatea scăzută la schimbare a agenților economici și a forței de muncă;
- existența importurilor de produse agricole din țări beneficiare a unor fonduri substanțiale de sprijinire a sectorului agricol, care împiedică producătorii locali în desfacerea produselor proprii;
- nivelul ridicat de fiscalitate și birocrație care pot determina orientarea investitorilor străini spre alte zone;
- blocarea creditării cauzată de climatul de criză mondial;
- lipsa lichidităților care conduc la falimentarea unor microîntreprinderi;
- practicarea agriculturii cu utilaje uzate fizic și care au o productivitate scăzută;
- continuarea fenomenului de migrare a forței de muncă către zone mai dezvoltate;
- reducerea ponderii populației active și îmbătrânirea acesteia;
- scăderea calitativă a pregătirii profesionale a resurselor umane;

- instabilitate legislativă cu repercusiuni asupra activității agenților economici;
- lipsa de receptivitate a populației din mediul rural la programele de finanțare din fonduri guvernamentale sau europene;
- lipsa rețelei de gazificare, ceea ce poate conduce la pierderea unor potențiali investitori;
- resurse financiare insuficiente în cofinanțarea proiectelor finanțate din fonduri europene nerambursabile;

## **INFRASTRUCTURĂ**

### **Puncte tari**

- accesul rutier se realizează prin DJ604, DC 132, DC 134, DC 135, DC 136, DC 137;
- Drumul European E70 se afla la o distanta de 40 km;
- distanta de doar 12 km pana la cea mai apropiata gara, Visina;
- accesibilitate facila la rețeaua rutiera si feroviara;
- infrastructura rutiera locala imbunatatita;
- distanță relativ apropiată față de aeroportul Craiova (100 km față de comuna Obârșia);
- existența unei infrastructurii a telecomunicațiilor dezvoltată;
- existența unui spatiu suficient pentru dezvoltare unei infrastructuri economice;
- sistem de energie electrică si iluminat public la nivelul intregii comune(100 %);
- existența unei infrastructuri educaționale, sociale, sportive, medicale, bune comparativ cu alte localități din județ;

## **Puncte slabe**

- lipsa accesului direct care drumul European E70;
- existenta unor resurse naturale limitate;
- lipsa sau proportia scazuta a izolației termice a clădirilor din comuna Obârșia (publice și private);
- contaminarea pânzei freatice din cauza scurgerilor din fosele septice ale gospodăriilor datorită lipsei rețelei de canalizare centralizată;
- inexistența unei rețele de distribuție a gazului metan;
- lipsa statiei de epurare și tratare a apelor reziduale;

## **Oportunități**

- existența fondurilor europene nerambursabile pentru dezvoltare și modernizarea infrastructurii rutiere și a infrastructurii tehnico-edilitare;
- realizarea rețelei de distribuție gaz metan, este intocmita documentatia tehnica pentru o lungime de 40 de km de retea de distributi ;
- modernizarea drumurilor comunale;
- reabilitarea a 75 km de drumuri agricole;
- realizarea de alei pietonale pe o lungime de 30 km în comună;



- potențial de dezvoltare a surselor alternative de energie;
- existența unor programe guvernamentale pentru reabilitarea termică a clădirilor;
- existența Programului Prima Casă/Noua Casă, care sprijină tinerii în achiziționarea sau construirea unei locuințe, inclusiv în mediul rural;
- parteneriatul public-privat;

## **Riscuri**

- lipsa capacității de cofinanțare și/sau a capacității de asigurare a TVA-ului aferent, în implementarea unor proiecte de reabilitare a infrastructurii rutiere din fonduri nerambursabile;
  - întârzierea implementării unor proiecte investiționale în infrastructura fizică de bază din cauza contestațiilor la procedurile de achiziții publice organizate pentru contractarea lucrărilor de construcții;
  - interesul scăzut al potențialilor investitori cauzat de starea precară a infrastructurii;
  - fonduri insuficiente de la bugetul local pentru modernizarea infrastructurii rutiere;
  - cunoștințe insuficiente legate de elaborarea și administrarea proiectelor finanțate din Fondurile Europene pentru proiecte de infrastructură;
  - tendința de creștere a prețurilor la sistemul centralizat de furnizare a agentului termic și a energiei electrice;

## EDUCAȚIE, CULTURĂ ȘI SĂNĂTATE

### Puncte tari

- derularea în cadrul unităților de învățământ a unor programe de incluziune socială a elevilor cu părinți plecați în străinătate, proiecte de implicare a părinților în actul educațional precum și proiecte de intervenție pentru reducerea agresivității;
  - implementarea programelor de integrare a copiilor de etnie în unitățile învățământului obligatoriu;
  - frecvența ridicată a elevilor în unitățile de învățământ din comuna Obârșia;
  - nivel bun de dotare a unitatilor educationale(scoala + gradinite) de pe raza localitatii Obârșia;
  - existența cadrelor didactice calificate și dedicate procesului educațional din comuna Obârșia;
  - implicarea unităților educaționale în activități și evenimente culturale;
- existența a cinci camine culturale, cinci biblioteci scolare și a unei o biblioteci comunale, toate funcționale în cadrul comunei Obârșia;
  - păstrarea și conservarea unor evenimente si tradiții locale, in comuna Obârșia;
  - accesul facil la servicii medicale, prin distanțele relativ scurte până la cel mai apropiat spital (Corabia – 25 km sau Caracal – 40 km);
    - populație școlară importantă în raport cu totalul populației;
    - existența în comună a unui cabinet medical individual;
    - existența în comună a unei farmacii;
    - existența unui dispensar veterinar;

## Puncte slabe

- tendința de scădere a populației școlare și a cadrelor didactice din mediul rural;
- insuficiența numărului de calculatoare din instituțiile educaționale;
- fonduri insuficiente pentru premierea performanței școlare a elevilor;
- starea motivațională scăzută a cadrelor didactice cauzată de lipsa unor facilități pentru predarea actului educațional în mediul rural;
  - stare materială precară și nivel scăzut de cultură și instruire al unor familii;
  - activitatea managerială axată preponderent pe domeniul administrativ în detrimentul asigurării calității demersului didactic (număr insuficient de asistențe la ore, instrumente perimate de evaluare a calității actului didactic, monitorizare formală a îndeplinirii sarcinilor profesionale);
    - multe dintre proiectele curriculare cuprinse în programul de dezvoltare al școlii nu au fost aplicate (ex:proiecte de prevenire a eșecului școlar, de instruire a personalului didactic în utilizarea echipamentelor IT, programe educaționale adresate adulților etc.);
      - dotarea parțială cu sisteme de supraveghere și securitate din unitățile de învățământ;
      - dezinteres ridicat pentru cultură și evenimente culturale;
      - frecvente schimbări legislative privind sistemul de învățământ românesc;
      - migrarea persoanelor talentate spre mediul urban;
      - posibilități reduse de susținere din bugetul local a evenimentelor culturale locale;
      - lipsa unei programări anuale a unor evenimente cultural-recreative;
      - insuficiența numărului de medici la nivelul comunei Obârșia;
      - insuficiența cabinetelor medicale de familie;

- lipsa unor programe educaționale pentru sănătate, în special de diseminare a informațiilor privind prevenirea bolilor;
- lipsa dotărilor de specialitate în cabinetele medicale existente la nivel local;
- lipsa unui centru de analize medicale în comuna Obârșia;
- lipsa unui cabinet stomatologic în comuna Obârșia;
- lipsa interesului locuitorilor pentru efectuarea analizelor periodice;
- existența unei suprasolicitări a cadrelor medicale;
- sistemul de ajutor social nu încurajează reintegrarea activă;
- personal insuficient pentru asistență socială;
- dificultăți în asigurarea unei protecții sociale adecvate din cauza cadrului legislativ legal restrâns;
- fondurile reduse destinate asistenței sociale sunt depășite de numărul populației;
- creșterea riscului de marginalizare socială a persoanelor în vârstă;

## Oportunități

- promovarea derulării unor programe de dezvoltare a resurselor umane în acord cu cerințele de pe piața muncii din fonduri nerambursabile;
- existența programelor de formare continuă a cadrelor didactice;
- posibilități reale de accesare a fondurilor europene pentru dotarea cu echipamente IT și didactice a unităților educaționale;
- existența Programului Guvernamental de acordare a unei mese în cadrul școlilor și grădinițelor;
- colaborare bună cu Inspectoratul Școlar Județean Olt;

- dezvoltarea de parteneriate pe teme educaționale cu instituții publice, ONG-uri;
- organizarea mai multor activități extrașcolare în cadrul instituțiilor educaționale existente;
- posibilitatea accesării fondurilor europene nerambursabile pentru activități culturale precum și pentru reabilitarea monumentelor istorice;
- valorificarea sărbătorilor locale ca și evenimente culturale;
- realizarea unor parteneriate de promovare cu instituții culturale din alte localități sau din alte țări;
- existența fondurilor europene pentru reabilitarea structurilor sanitare și dotarea corespunzătoare;
- îmbunătățirea comunicării/colaborării dintre cabinetele medicale din spațiul rural și spitalele de la nivel județean;
  - înființarea de ateliere vocaționale, centre de zi, centre comunitare, unde persoanele cu nevoi speciale să desfășoare activități care să le faciliteze reintegrarea;

## **Riscuri**

- modificările legislative frecvente ale sistemului educațional la nivel național;
- programe școlare încărcate și greoaie, neadaptate cerințelor de pe piața muncii;
- scăderea nivelului de trai atât pentru profesori cât și pentru elevi și părinți;
- reducerea populației școlare datorată declinului natalității;
- birocrație excesivă în accesarea fondurilor guvernamentale și europene;
- motivație scăzută a elevilor pentru educație;
- riscul de abandon școlar;
- instabilitatea cadrelor didactice cauzată de migrarea acestora spre mediul urban;

- lipsa condițiilor atractive pentru cadrele didactice tinere (salarizare, condițiile din școli, locuințe sociale etc.);
- scăderea interesului actorilor locali pentru cultură, din cauza nivelului scăzut de trai;
- diminuarea fondurilor publice pentru instituții culturale;
- costurile ridicate ale serviciilor medicale;
- număr restrâns de furnizori privați de servicii medicale în spațiul rural;
- deprecierea stării de sănătate a populației din mediul rural;
- politica de salarizare în domeniul sănătății slab motivantă pentru specialist;

## **RESURSE UMANE, PIAȚA MUNCII**

### **Puncte tari**

- existența unei forțe de muncă tinere, disponibile în comuna Obârșia;
- gradul de pregătire destul de ridicat din punct de vedere educational al populației active din comuna Obârșia;
- repartizarea echilibrată a populației pe sexe;
- disponibilitatea populației active de angajare în diverse domenii / meserii;
- context natural favorabil dezvoltării afacerilor în domeniul agricol, dar și în domeniul serviciilor, oferite populației locale;

## **Puncte slabe**

- migrarea persoanelor cu pregătire profesională, în special în străinătate;
- capacitatea financiară relativ scăzută a locuitorilor comunei Obârșia;
- pierderea progresivă a resursei umane calificate din cauza lipsei de oportunități și a unei perspective de dezvoltare economico-sociale;
- ponderea ridicată a persoanelor asistate financiar prin sistemul de prestații sociale;
- grad scăzut de diversificare a structurii ocupaționale;
- lipsa cunoștințelor specifice necesare demarării unei afaceri;
- lipsa programelor de formare profesională continuă a angajaților din diferite domenii;
- adaptarea mai lentă a populației rurale mature și vârstnice la schimbările și provocările lumii actuale, în general, și la fenomenul mobilității și reconversiei profesionale, în special; dezvoltarea scăzută a mediului de afaceri de la nivel local ce cauzează lipsa locurilor de muncă;
- lipsa ofertelor locurilor de muncă pentru persoanele vulnerabile;
- slaba inserție pe piața muncii a persoanelor cu handicap;

## **Oportunități**

- existența unor reglementări care stipulează acordarea de facilități angajatorilor care creează noi locuri de muncă pentru șomeri, tineri absolvenți sau persoane cu handicap;
- implicarea autorităților locale în problemele comunității, în vederea identificării de soluții financiare, materiale;

- promovarea programelor de reconversie profesională și atragerea de finanțare europeană nerambursabilă în acest sens;
- implicarea agenților economici în finanțarea serviciilor sociale și ca parteneri în proiectele sociale;
- înființarea de centre de instruire și formare profesională pentru persoanele mature cu handicap;
- introducerea unor programe educative în vederea dezvoltării calităților anteprenoriale ale elevilor, tinerilor;
- oferirea de facilități în vederea menținerii resurselor umane cu studii superioare sau specializate;
- dezvoltarea competențelor anteprenoriale și manageriale ale resurselor umane din IMM-uri;
- adaptarea programei școlare la cererea de pe piața muncii;

## Riscuri

- pierderea oportunităților de finanțare europeană din cauza slabei capacități de management de proiect a instituțiilor sociale beneficiare;
- criza economică sanitara și financiară de la nivel național dar și mondial, ce are impact asupra dezvoltării economice și a pieței locurilor de muncă;
- creșterea ponderii muncii la negru, cu efecte negative asupra pieței muncii, economiei locale și asistenței sociale în perspectivă;
- creșterea șomajului în rândul absolvenților de liceu;
- câștigul salarial scăzut al angajaților ce determină exodul forței de muncă calificată în țări din Uniunea Europeană cât și spre zone/orase dezvoltate din țară;
- instabilitatea economiei naționale și persistența crizei economico-financiare;



- reticența/inadaptabilitatea populației cu privire la programele de reconversie profesională, în funcție de solicitările existente pe piața muncii;

## **MEDIU**

### **Puncte tari**

- platformele de gunoi au fost închise iar serviciul de salubritate este de 100% la nivelul comunei;
- inexistența unor poluatori industriali la nivelul comunei Obârșia;
- oportunități de valorificare a energiei alternative ;
- existența rețelei de iluminat public 100% pe Led-uri;
- potențial ridicat pentru practicarea unei agriculturi ecologice durabile;
- existența perdelelor forestiere;
- colectarea selectivă a deșeurilor la nivelul comunei Obârșia (concesionat către S.C. ADI OLT ECO);
- existența culturilor ecologice;
- se acordă facilități pentru investiții în domeniul energiei alternative;

### **Puncte slabe**

- neefectuarea de lucrări de stabilizare în zonele ce prezintă pericole de alunecări de teren;
- epurarea necorespunzătoare a apelor, cu efecte negative asupra mediului înconjurător;
- calitatea apei de suprafață necorespunzătoare din cauza fenomenelor meteorologice care produc inundații sau alunecări de teren;
- depozitare necorespunzătoare a deșeurilor în vecinătatea zonelor rezidențiale;
- insuficienta preocupare a agenților economici în recuperarea și re folosirea ambalajelor;

- lipsa unei infrastructuri de monitorizare permanentă a factorilor de mediu de către autoritatea publică locală;
- slaba conștientizare a populației și a agenților economici în privința protecției mediului;

## Oportunități

- existența fondurilor nerambursabile pentru dezvoltarea zonelor rurale și protejarea mediului înconjurător (împădurirea terenurilor degradate, eliminarea eroziunii și curățirea cursurilor de apă, promovarea agriculturii ecologice, gestionarea deșeurilor reciclabile);
  - existența unor programe cu finanțare nerambursabilă pentru extinderea și modernizarea sistemelor de apă și apă uzată;
  - existența unor programe cu finanțare nerambursabilă pentru reabilitarea termică a clădirilor;
  - posibilitatea stabilirii de parteneriate între autoritatea locală și ONG-uri pentru promovarea responsabilității asupra mediului;
  - desfășurarea de campanii de informare și educare a populației referitoare la principiile colectării selective a deșeurilor și implementarea unui sistem eficient de colectare selectivă și reciclare a deșeurilor;
    - receptivitatea populației la campaniile prin care se promovează colectarea deșeurilor din echipamente electrice și electronice;
  - posibilitatea practicării agriculturii și turismului ecologic;
  - dezvoltarea pieței de reciclare a deșeurilor/materiilor prime rezultate din procesarea deșeurilor;
  - crearea de sisteme centralizate de furnizare a energiei termice pentru blocurile de locuinte;
  - gasirea unei soluții eficiente privind rezolvarea deșeurilor agricole existente prin înființarea unui crematoriu prin re folosirea energiei termice în energie electrică;

## Riscuri

- schimbări climaterice datorate încălzirii globale pot duce la inundații și alunecări de teren;
- lipsa receptivității populației la campaniile de promovare a colectării selective a deșeurilor;
- lipsa informațiilor legate de normele europene de mediu în rândul micilor întreprinzători;
- suport social foarte slab cu privire la colectarea selective;
- reducerea spațiului verde ca urmare a dezvoltării economice a comunei;
- dezinteresul operatorilor economici de protejare a mediului înconjurător;
- poluarea accidentală a apelor de suprafață;
- exploatarea intensivă a fânețelor; lipsa depozitelor de deșeuri conforme;
- schimbări climatice care favorizează creșterea frecvenței ploilor torențiale care generează inundații și calamitarea culturilor agricole;

## Viziune

*Prin intermediul Strategiei de dezvoltare, comuna Obârșia își propune o abordare revitalizantă a viziunii asupra dezvoltării locale prin crearea unui centru rural de competitivitate la nivel județean bazat pe creștere sustenabilă, mediu favorabil antreprenoriatului, incluziune socială și un grad sporit de ocupare a forței de muncă. Alături de acești vectori, promovarea identității culturale va constitui fundamentul pentru reconstrucția economiei locale, într-un ritm gradual, care să reducă disparitățile și echilibrul nivelului de dezvoltare între mediul rural și cel urban.*

Viziunea de dezvoltare prezintă stadiul ce se dorește a fi obținut de comuna Obârșia până în orizontul de timp 2030, ca urmare a implementării de măsuri și acțiuni propuse și detaliate în prezentul document strategic de dezvoltare.

Dezvoltarea infrastructurii rutiere, hidroedilitare, a structurii pentru susținerea afacerilor, vor contribui la o creștere economică locală, cu efecte directe asupra calității serviciilor publice furnizate populației din comuna Obârșia.

În vederea susținerii economiei locale, comuna Obârșia va urmări o valorificare echilibrată a resurselor de care dispune, a avantajelor deținute în raport cu celelalte comune din județul Olt, pentru a deveni un pol economic important la nivel județean și regional.

Realizarea progresului dorit, impune o etapizare a gradului de implementare a strategiei în vederea unei dezvoltări a comunei Obârșia în acord cu oportunitățile oferite de Uniunea Europeană, coroborate cu nevoile populației. O abordare sustenabilă implică o viziune asupra standardelor urmărite atât la nivel național cât și la nivel european transpusă în idei de proiecte și direcții de dezvoltare prezentate în prezentul document programatic.

O dezvoltare a spiritului antreprenorial este esențială și va genera efecte benefice asupra posibilităților de angajare la nivel local, orice unitate economică nou înființată contribuind la crearea de noi locuri de muncă.

În perioada 2021-2030, comuna Obârșia își propune și o îmbunătățire continuă și permanentă a domeniilor de referință din spațiul local, precum învățământ, sănătate, asistență socială, salubritate, iluminat public și toate celelalte servicii publice de care depinde calitatea și standardul de viață a populației.

## **Misiune**

*Misiunea Strategiei de dezvoltare a comunei Obârșia în orizontul de timp 2021-2030 este de a crea premisele necesare unei dezvoltări economice și sociale integrate, care să conducă pe termen mediu și lung la un nivel sporit de bunăstare a locuitorilor și la transformarea comunității într-un centru comercial și rezidențial rural cu impact la nivel microregional.*

## **Valori**

Activitatea actorilor implicați în implementarea strategiei de dezvoltare vor avea ca referință următoarele valori:

### **Responsabilitate**

- ❖ actorii responsabili de implementarea strategiei își asumă angajamentul de a realiza obiectivele strategice în perioada de referință, cu asumarea răspunderii pentru eventualele nereguli.

### **Transparență**

- ❖ persoanele responsabile de implementarea strategiei vor asigura accesul persoanelor interesate la informații cu caracter public, vor consulta periodic localnicii și vor publica pe site-ul primăriei informații despre proiectele propuse spre implementare/implementate.

### **Profesionalism și etică**

- ❖ în exercitarea activităților previzionate la nivelul strategiei, personalul va avea un comportament profesionist, bazat pe principii morale puternice, scopul final fiind de a obtine rezultate rapide și eficiente.

### **Încredere**

- ❖ parteneriatul prevăzut a fi realizat între actorii vizați de prezenta strategie va fi unul bazat pe o colaborare strânsă, bazată pe comunicare permanentă. De asemenea, în vederea câștigării încrederii localnicilor se va asigura transparența în activitatea administrației publice.

### **Inovare**

- ❖ constituie pilonul principal în dezvoltarea comunei Obârșia, competitivitatea și progresul local fiind asigurate de această valoare. Astfel, vor fi folosite procedee de lucru îmbunătățite, eficiente și eficace, care să contribuie semnificativ la reducerea disparităților de la nivel local.

## **Obiectivul general**

*Valorificarea superioară a resurselor existente în comuna Obârșia, în vederea dezvoltării și diversificării durabile a economiei locale, având ca motivație centrală îmbunătățirea calității vieții populației și a tuturor dimensiunilor acestui concept.*

### **Obiectiv strategic 1**

Modernizarea și extinderea infrastructurii;

### **Obiectiv strategic 2**

Dezvoltarea economica a comunei;

***Obiectiv strategic 3***

Dezvoltarea serviciilor publice;

***Obiectiv strategic 4***

Asigurarea calitatii mediului si a conditiilor de locuire;

***Obiectiv strategic 5***

Dezvoltarea capacitatii administrative

## Domenii prioritare

### **Domeniul prioritar 1- Dezvoltarea gradului de accesibilitate și de acces la servicii publice**

**Măsura 1.1** Reabilitare/modernizarea infrastructurii rutiere de interes local

**Măsura 1.2** Extinderea și reabilitarea rețelelor de utilități publice

.....

### **Domeniul prioritar 2- Stimularea dezvoltării sectorului investițional**

**Măsura 2.1** Valorificarea resurselor autohtone prin inițiative de afaceri private locale

**Măsura 2.2** Diversificarea economiei rurale prin promovarea de activități economice alternative în mediul rural

**Măsura 2.3** Susținerea dezvoltării sectorului agro-zootehnic și desfacerii produselor pe piața locală

---

**Domeniul prioritar 3- Alinierea standardelor de calitate a vieții rurale la exigențele Uniunii Europene**

**Măsura 3.1** Consolidarea fondului locativ existent

**Măsura 3.2** Modernizarea infrastructurii educaționale

**Măsura 3.3** Reabilitarea și echiparea infrastructurii serviciilor publice de sănătate

**Măsura 3.4** Crearea, reabilitarea, modernizarea, infrastructurii de servicii sociale, inclusiv dotarea cu echipamente

---

**Domeniul prioritar 4- Îmbunătățirea mediului natural și a managementului deșeurilor în spațiul rural**

**Măsura 4.1** Reconstrucția ecologică a terenurilor degradate

**Măsura 4.2** Educare și informare privind consumul responsabil de energie

**Măsura 4.3** Eficientizarea energetică pentru clădirile instituțiilor publice

---

**Domeniul prioritar 5- Optimizarea serviciilor administrației publice locale**

**Măsura 5.1** Furnizarea de servicii publice prin mijloace electronice

**Măsura 5.2** Dezvoltarea capitalului uman din administrația publică



### **Măsura 5.3** Promovarea parteneriatelor și colaborărilor interinstituționale în regiune.

## Surse de finanțare

Implementarea portofoliului de proiecte propus pentru perioada 2021-2030 în vederea dezvoltării durabile a comunei Obârșia, presupun identificarea de surse de finanțare. În acest sens susținerea financiară a acestora poate fi realizată din mai multe surse, precum fondurile europene nerambursabile, fonduri guvernamentale, bugetul local, fonduri rambursabile (credite). O altă posibilitate de susținere a intervențiilor locale o reprezintă și parteneriatele de tip public-privat.

În contextul noii programări de la nivel european, atragerea fondurilor nerambursabile din această sursă este purtătoare de multe avantaje având în vedere disponibilitatea acestora relativ diversificată atât în domenii precum infrastructura fizică de bază cât și în educație, servicii sociale, sănătate, cultură, turism, administrație publică locală.

Tipurile fondurilor structurale disponibile pentru orizontul de timp 2021-2027, sunt următoarele:

- ✓ **FEDR** – Fondul European pentru Dezvoltare Regională;
- ✓ **FSE** – Fondul Social European;
- ✓ **FC** – Fondul de Coeziune (2021 -2027);
- ✓ **EMEF** - Fondul european pentru pescuit și afaceri maritime;

**Fondul european de dezvoltare regională(FEDER)**- va contribui la toate obiectivele tematice și se va concentra asupra domeniilor de investiție legate de contextul în care operează întreprinderile (infrastructură, servicii pentru întreprinderi, inovare, TIC și cercetare) și la prestarea de servicii pentru cetățeni în anumite domenii (energie, servicii

online, educație, sănătate, infrastructuri sociale, calitatea mediului). Fondul de coeziune se va axa pe ameliorarea mediului, dezvoltare durabilă și TEN-T (rețeaua trans-europeană de transport).

**Fondul european de dezvoltare regională finanțează:**

- investițiile în întreprinderile mici și mijlocii, în vederea creării de locuri de muncă durabile;
- investițiile ce vizează activități de cercetare și inovare, telecomunicații, mediu, energie și transporturi;
- instrumente financiare (fond de capital de risc, fond de dezvoltare regională, etc.) destinate să sprijine dezvoltarea regională și locală și să favorizeze cooperarea între orașe și regiuni;

**Fondul Social European(FSE)**- susține politicile naționale pentru ocuparea deplină a forței de muncă, asigurarea calității și productivitatea muncii, promovarea incluziunii sociale și reducerea disparităților regionale și naționale. Pentru perioada 2021-2030 principalele obiective ale FSE vor avea în vedere: ocuparea forței de muncă, sprijinirea accesului tinerilor pe piața muncii, incluziunea socială (FSE va finanța proiecte ce îi va ajuta pe cei aflați în dificultate și pe cei proveniți din grupuri defavorizate să obțină competențe și locuri de muncă), creșterea calității educației (FSE finanțează activități pentru creșterea calității învățământului și formării; reducerea abandonului școlar fiind o prioritate) și o administrație publică mai puternică (FSE va sprijini eforturile statelor membre de a spori calitatea administrației și a guvernării publice).

Fondul social european vizează asigurarea accesului la angajare al persoanelor aflate în căutarea unui loc de muncă și al persoanelor inactive, sprijinind inițiativele locale și mobilitatea forței de muncă. Acțiunile cheie ale acestui fond sunt următoarele:

- măsuri active și preventive în ceea ce privește piața muncii, pentru identificarea nevoilor individuale, servicii persoanlitate și de orientare, cursuri de formare specifice și personalizate, validarea competențelor și a calificărilor dobândite și plasarea personalului disponibilizat;
- anticiparea și consilierea privind oportunitățile de ocupare a forței de muncă pe termen lung;
- furnizarea de informații cu privire la oportunitățile de angajare existente pe piețele europene ale muncii și la condițiile de viață și de muncă;

**Fondul de coeziune(FC)**- este destinat statelor membre ale Uniunii Europene al căror venit național brut pe cap de locuitor este mai mic de 90% din mediua Uniunii Europene, principalul scop fiind reducerea disparităților economice și sociale și promovarea dezvoltării durabile. Investițiile în dezvoltare regională se vor axa mai ales pe obiectivele 1 și 2. Acestor priorități li se vor aloca 65 % - 85 % din resursele FEDR și ale Fondului de coeziune, în funcție de prosperitatea relativă a statelor membre.

**Fondul european pentru pescuit și afaceri maritime(EMEF)**- este un fond structural ce vizează susținerea pescuitului, acvaculturii, spijinind, în același timp sustenabilitatea mediului. EFEM va promova coeziunea socială și crearea de locuri de muncă în comunitățile dependente de pescuit, în special pentru diversificarea activităților în alte sectoare maritime, precum și prin acțiuni în domeniul politicii maritime integrate. Noul fond va sprijini următoarele: tranziția către un pescuit durabil, diversificarea activităților economice din acest sector, crearea de noi locuri de muncă și îmbunătățirea calității vieții în regiunile de coastă ale Europei, va facilita accesul la finanțare. Bugetul estimat al EMEF pentru perioada programatica 2021 – 2027 se ridică la aproximativ 6,14 miliarde euro.

### **Parteneriatele de tip public-privat:**

Parteneriatul public privat reprezintă o soluție pentru un management mai eficient și fiabil al unei comunități locale. Deși este promovat în ultimii doi ani acest tip de finanțare prezintă pași timizi în spațiul rural românesc. În România

aceste parteneriate se regăsesc cu precădere în realizarea unor proiecte investiționale din domeniul infrastructurii și pentru operarea unor servicii publice de interes local.

Această abordare de susținere financiară a unor proiecte, prezintă o serie de avantaje precum: împărțirea costurilor realizării unei investiții, împărțirea riscurilor asociate exploatarei respectivei investiții, accelerarea utilizării obiectivelor și proiectelor de infrastructură, îmbunătățirea calității serviciilor de utilitate publică. Din punct de vedere legislativ, documentul de bază care reglementează parteneriatul de tip public privat este reprezentat de Legea nr. 178/2010 cu modificările și completările ulterioare, care a permis autorităților locale să cunoască această nouă oportunitate de finanțare a dezvoltării locale.

### **Creditarea**

Creditarea reprezintă o modalitate de contractare a sumelor necesare finanțării unui proiect de investiții prin semnarea unui contract cu o instituție bancară. Procedura de contractare a creditului este aparent facilă, debitorul având niște etape de urmat bine definite.

Costurile aferente unui credit sunt destul de mari și implică un anumit grad de risc vis-a-vis de posibilitatea rambursării datoriilor, mai ales într-o situație de incertitudine cum este cea generată de criza financiară. Mai mult, în calitate de instituție publică, în vederea contractării unui împrumut, solicitantul trebuie să obțină avizul de la Comisia de Autorizare a Împrumuturilor Locale, iar în cazul în care se epuizează plafonul de îndatorare publică externă este imposibilă contractarea unor credite de către instituțiile publice, avizul din partea Comisiei de Autorizare a Împrumuturilor Locale fiind obligatoriu.

În plus, un grad ridicat de îndatorare poate reprezenta o blocare a posibilităților de investiții pe termen scurt și mediu, deoarece administrația publică nu mai poate accesa alte credite și uneori poate afecta chiar și contractarea fondurilor europene.

### **Concordanța cu politicile naționale și europene**

Strategia de dezvoltare locală a comunei Obârșia, a fost elaborată în contextul unei noi programări a fondurilor europene pentru perioada 2021 – 2027, orizont 2030, ceea ce a generat necesitate de actualizare a obiectivelor strategice atât de la nivel european, cât și de la nivel național.

Scenariile de dezvoltare stabilite la nivelul prezentei strategii reprezintă proiecții viitoare ale comunei Obârșia, alternative de dezvoltare ale acesteia. În vederea definitivării scenariilor de dezvoltare precizate în cadrul prezentului document, s-au luat în considerare toate documentele strategice similare (în curs sau recent finalizate).

Unul dintre documentele de referință este Strategia Europa 2020, strategia pe 10 ani a Uniunii Europene, al cărei scop trece dincolo de depășirea crizei care continuă să afecteze multe dintre economiile europene. Strategia își propune să elimine deficiențele modelului de dezvoltare propriu fiecărui stat membru și să creeze condiții favorabile pentru o creștere economică mai inteligentă, mai durabilă și mai favorabilă incluziunii. În acest sens, au fost stabilite cinci obiective esențiale, care acoperă domenii precum: ocuparea forței de muncă, educația, cercetarea și inovarea, incluziunea socială și reducerea sărăciei, respectiv eficiența energetică.

Strategia de dezvoltare locală a comunei Obârșia, propune o serie de obiective și planuri de acțiune concordante cu obiectivele Strategiei Europa 2020: dezvoltarea infrastructurii, a mediului de afaceri, adoptarea de măsuri de protejare a mediului înconjurător, promovarea incluziunii sociale și modernizarea sectorului educativ.

Având la bază prevederile Strategiei Europa 2020, la nivel național a fost elaborată Strategia Națională de Cercetare, Dezvoltare și Inovare 2020, care prevede ca în anul 2020 și după, **„România să devină mai competitivă la nivel regional și global, prin inovare alimentată de cercetare-dezvoltare, generând bunăstare pentru cetățeni”**.

Obiectivele generale ale Strategiei Naționale de Cercetare, Dezvoltare și Inovație sunt următoarele:

- creșterea competitivității României prin inovare;
- creșterea contribuției României la progresul cunoașterii de frontieră;
- creșterea rolului științei în societate;

Obiectivele generale ale strategiei naționale sunt în deplină concordanță cu obiectivele generale ale acestui document. Mai exact, în cadrul strategiei comunei Obârșia se creionează necesitatea unei creșteri a competitivității prin

## **ESTIMAREA FINANȚĂRII STRATEGIEI DE DEZVOLTARE LOCALĂ A COMUNEI OBÂRȘIA**

următoarele măsuri: implementarea de noi tehnologii în procesul de producție de la nivel local, stimularea activităților care se sprijină pe inovare, dezvoltarea sectoarelor de activitate slab valorificate, perfecționarea forței de muncă, etc.

Astfel, *Strategia de dezvoltare locală a comunei Obârșia*, pentru orizontul de timp 2021-2030, prin intermediul principalelor măsuri și direcții stabilite în cadrul planului strategic de dezvoltare, vine în concordanță cu principalele obiective și priorități urmărite de Planul pentru Dezvoltare Regională 2021-2027 al regiunii Sud-Vest Oltenia și își asumă contribuția la îndeplinirea acestora.

Necesitățile de finanțare reprezintă o cuantificare a nevoilor locale, indiferent de sursa de finanțare (BL-buget local, BS-buget de stat, FC-fonduri comunitare, FP-fonduri private, FE-fonduri europene).

Sprijinirea proiectelor de dezvoltare în perioada 2021-2030, ciclul de finanțare european 2021-2027, din domeniul agriculturii, zootehniei, infrastructurii, transportului, mediului, economic, turistic, educației, culturii, sănătății, asistenței sociale, administrației publice, va duce la creșterea economică a comunei Obârșia cât și la creșterea nivelului de trai a locuitorilor zonei. Pentru a-și atinge obiectivele propuse se urmărește atragerea de fonduri comunitare și private într-un procent cât mai mare și micșorarea fondurilor provenite de la bugetul de stat.

Cofinanțarea proiectelor, cât și realizarea proiectelor tehnice, a studiilor de fezabilitate, întocmirea documentației, trebuie susținute din fondurile rezultate de la bugetul local.

Se va acorda o atenție deosebită și întocmirii documentelor referitoare la aspectele financiare ale proiectului, prezentate prin intermediul studiilor de fezabilitate și proiectelor tehnice (evoluția estimată a veniturilor și cheltuielilor pentru următoarea perioadă de timp – de regula următorii 7 sau 10, indicatori de rentabilitate, etc).

## **INDICATORI DE REALIZARE A OBIECTIVEOR COMUNEI OBÂRȘIA**

Elementul cheie al al oricarui proiect il reprezinta modul de satisfacere al nevoilor comunitatii locale.

Volumul cheltuielilor trebuie previzionat cu atentie si monitorizat pe tot parcursul derularii proiectului. Cheltuielile care urmeaza sa se efectueze in vederea realizarii proiectului nu vor avea o structura omogena si, din acest motiv, trebuie sa se faca distinctia intre diferitele destinatii ale resurselor de care dispune primaria comunei Obârșia.

Bugetul general al UAT Obârșia, este instrumentul care stabileste si autorizeaza , pentru fiecare exercitiu financiar, suma totala a veniturilor si a cheltuielilor considerate necesare.

Principiile pe care se bazeaza si este intocmit bugetul local, sunt urmatoarele: unitate, exactitate bugetara, anualitate, echilibru, unitate de cont, universalitate, specificitate, buna gestiune financiara si mai ales, transparenta.

***Din punct de vedere al indicatorilor de realizare a obiectivelor propuse prin intermediul Strategiei de Dezvoltare Locala a comunei Obârșia in perioada 2021 -2030, acestea se vor face prin:***

- Elaborarea unor planuri de actiune prin care obiectivele de dezvoltare locala se vor realiza, cat si aprobarea acestora in cadrul UAT;
- Identificarea, selectarea si dezvoltarea proiectelor strategice de la nivelul comunei(fise de proiecte, analiza si corelarea proiectelor identificate in raport cu obiectivele sectoriale si strategice, precum si cu dezvoltarea locala, impactul estimat al proiectului local), in vederea identificarii celor mai bune solutii pentru atingerea obiectivelor si prioritatilor locale propuse;
- Urmarirea calendarului de implementare a proiectelor strategice;
- Respectarea termenelor de executie propuse pentru diferite obiective investitionale;
- Monitorizarea progreselor realizate ;

- Raportarea periodica a obiectivelor realizate;





***Portofoliul de proiecte  
(acțiuni propuse 2021-2027)***

	PROIECT	Localitatea (alte detalii)	STADIU PROIECT				SURSA DE FINANȚARE				Surse private (partener iat public- privat)	1.Valoarea lucrării -estimativ EURO fara TVA	
			I D E E	S F	P T	D E	E x e c u t i e	B u g e t e s t a t	B u g e t l o c a l	F o n d u r i U E		2.Lucrari in executie	3.Alte detalii
	<b>** Se bifează la stadiu proiect, daca există SF, PT, DE, Execuție sau la Sursa de finanțare.</b>	<b>Obârșia</b>											
	<b><u>AGRICULTURĂ, SILVICULTURĂ ȘI DEZVOLTARE RURALĂ</u></b>												
<b>1</b>	Înființarea și modernizarea fermelor Agricole		x										Idee - este necesar modernizarea fermele agricole existente. Mentionam ca fermele agricole sunt private.
<b>2</b>	Creșterea valorii adaugate a produselor agricole și forestiere		x										Idee - este necesar cresterea valorii adaugate a produselor agricole si forestiere. Mentionam ca pe raza comunei doar Ocolul Silvic detine o suprafata de 328 ha.
<b>3</b>	Sprijinirea exploatațiilor agricole (fermelor) de semisubzistență						x						Sprijinirea fermelor de semisubzistenta se face prin intocmirea de dosare pentru subventie prin APIA și prin Directiile

																			Agricole se organizeaza actiuni prin care se propun solutii eficiente
<b>4</b>	Susținerea formelor asociative		x				x												Idee - se realizeaza sustinerea formelor asociative prin actiuni organizate de GAL ECOLEG OLT DUNAREA
<b>5</b>	Sprijinirea fermierilor și deținătorilor de păduri să utilizeze serviciile de consiliere și consultanță în vederea îmbunătățirii performanțelor generale ale activității acestora conform înregistrării apia		x																Idee - este necesar infiintarea de zone impadurite, se ofera sprijin, consiliere si consultanta viitorilor investitori si detinatori de paduri
<b>6</b>	Reabilitare fond forestier		x																Idee - este necesar, de reabilitarea fondului forestier se ocupa OCOLUL SILVIC
<b>7</b>	Adaptarea agriculturii și silviculturii în acord cu măsurile de creștere a competitivității		x																Idee - adaptarea agriculturii in prezent se face de catre asociatiile agricole prin rotatiile culturilor mari in acord cu masurile de crestere a competitivitatii
<b>8</b>	Împădurirea terenurilor agricole și neagricole		x																Idee - este necesar impadurirea terenurilor neagricole.
<b>9</b>	Dezvoltarea pomiculturii și valorificarea florei spontane		x																Idee - este necesar dezvoltarea pomiculturii
<b>10</b>	Înființarea grupurilor de producători – campanii de informare		x				x												Idee - campaniile de informare pentru infiintarea grupurilor de producatori se realizeaza prin GAL ECOLEG OLT DUNAREA
<b>11</b>	Promovarea inițiativelor de dezvoltare rurală		x				x												Idee - promovarea inițiativelor de dezvoltare rurală se realizeaza in cadrul unui departament creat in cadrul primariei

12	Îmbunătățirea și perfecționarea competențelor profesionale a persoanelor adulte care activează în domeniile agriculturii, silviculturii (inclusiv proprietari de pădure) și industriei agro-alimentare		x																Idee - este necesar organizarea periodica de cursuri de perfectionare a competentelor profesionale a persoanelor adulte din domeniul silviculturii inclusiv proprietarii de padure,
13	Calificarea și recalificarea, instruirea și perfecționarea persoanelor ocupate în agricultura de subzistență		x																Idee - este necesar instruirea si perfectionarea privind calificarea si recalificarea persoanelor ocupate în agricultura de subzistență
14	Prevenirea creșterii numărului de persoane implicate în agricultura de subzistență		x				x												Idee - prevenirea creșterii numarului de persoane implicate in agricultura de subzistenta se realizeaza prin actiuni de informare periodica,
15	Crearea de facilități persoanelor fizice sau juridice pentru încurajarea realizării unor împăduriri de mici dimensiuni, plantații de livezi și păduri de protecție																		Idee - este necesar realizarea periodica de campanii de achizitie si plantare a puietilor pentru impadurire
16	Reabilitarea și întreținerea pășunilor																		Nu este cazul, pe raza comunei nu este pasune
<b><u>INFRASTRUCTURA LOCALITĂȚII ȘI TRANSPORT</u></b>																			
17	<b><i>Modernizare drumurilor comunale (a se specifica distanța și denumirea drumurilor)</i></b>		x																Idee – este necesara modernizarea urmatoarelor drumuri comunale de pe raza comunei:



21	Realizarea sau modernizarea sau extinderea rețelei de alimentare cu apă (a se specifica distanța în km, genul lucrării și locația)									x							Realizarea rețelei de alimentare cu apa este in curs de implementare pentru 80% din necesarul comunei – proiect finantat prin PNDR
22	Realizarea sau extinderea rețelei de canalizare (a se specifica distanța în km, genul lucrării și locația)									x							Realizarea rețelei de canalizare este in curs de implementare pentru 80% din necesarul comunei – proiect finantat prin PNDR
23	Realizarea stație de epurare și tratare a apelor reziduale									x							Realizarea statiei de epurare si tratare a apelor reziduale este in curs de implementare in satul Obârșia Noua
24	Realizarea rețelei de distribuție gaz metan (a se specifica distanța în km)		x														Idee - este necesar realizarea rețelei de distributie gaz metan este intocmita documentatia tehnica pentru o lungime de 40 de km de retea de distributie
25	Lucrări de cadastru imobiliar intravilan și extravilan reactualizare PUG									x							Idee - PUG-ul este in curs de reactualizare
26	Montarea unui post de transformare în localitate în vederea îmbunătățirii parametrilor curentului electric		x														Idee - este necesar in localitate de montarea a doua posturi de transformare a curentului electric
27	Lucrări de reabilitare a rețelei de iluminat public în comună		x														Idee - este necesar reabilitarea rețelei de iluminat public 70%
28	Dotare cu utilaje și echipamente pentru serviciul de gospodărire comunală și salubritate (masină de colectare, pubele etc) (a se specifica denumirea utilajelor necesare și numărul lor)																Idee - nu este cazul, de aceasta activitate se ocupa – S.C. ADI OLT ECO
29	Îmbunătățirea serviciilor de transport pentru persoane prin construirea de stații de autobus																Idee - nu este cazul

30	Reabilitarea drumurilor agricole		x																Idee - este necesar reabilitarea drumurilor agricole pe o lungime de 75 km
31	Amenajarea spațiilor verzi din localitate, inclusiv cele situate lângă trotuare		x																Idee - este necesar amenajarea spațiilor verzi din localitate, inclusiv cele situate lângă trotuare
32	Construire/modernizare parcări și trotuare		x																Idee - este necesar construirea de parcuri, nu este realizata documentatia tehnica
33	Crearea unui sistem de supraveghere modern pentru creșterea siguranței cetățenilor		x																Idee - este necesar crearea unui sistem de supraveghere modern pentru creșterea siguranței cetățenilor
34	Conectarea instituțiilor publice din localitate la internet prin conexiuni broadbandși promovarea conceptului de e-educatie, e-guvernare, e-sanatate		x																Idee - este necesar promovarea conceptului de e-educatie, e-guvernare, e-sanatate
35	Asigurarea accesului la internet al populației prin crearea de acces point internet în zonă Parc– Primarie		x																Idee - este necesar extinderea zonei prin care se asigura populatiei acces la point internet
36	Asigurarea de facilități pentru investitorii care dezvoltă servicii IT în localitate		x																Idee - se pot asigura spatii pentru investitorii care doresc sa dezvolte servicii IT in comuna
37	Asigurarea spațiilor necesare astfel încât cimitirele să corespundă nevoilor orasului:		x																Idee - este necesar asigurarea spațiilor necesare astfel încât cimitirele să corespundă nevoilor comunei
	modernizare și extindere cimitire existente		x																Idee - este necesar modernizarea si extinderea cimitirelor
	modernizare și reabilitare capele conform		x																Ide - este necesar construirea unei capele moderne conform standardelor U.E





	depozitare temporară și transportul deșeurilor																			
44	Închiderea platformelor de gunoi						x													S-au inchis platformelor de gunoi
45	Studiu de fezabilitate amenajare groapă pentru deșeuri inerte și din construcții		x																	Idee - este necesar elaborarea unui studiu de fezabilitate pentru amenajarea de gropi pentru deseuri inerte si din constructii
46	Identificarea rampelor de gunoi neautorizate și dezafectarea acestora.						x													Periodic se identifica si se dezafecteaza rampele de gunoi neautorizate
47	Reabilitarea și modernizarea sistemelor existente de colectare și transport deșeuri						x													Idee - este un serviciu externalizat catre S.C. ADI OLT ECO
48	Dotări pentru intervenții în caz de situații de urgență (autospecială PSI, buldo-excavator, volă, tractor cu remorca și alte dotări)		x																	Idee - sunt necesare dotări pentru intervenții în caz de situații de urgență (autospecială PSI, buldo-excavator, volă, tractor cu remorca și alte dotări)
49	Consiliere și informarea populației pentru protecția mediului și colectarea selectivă a deșeurilor						x													Idee - consilierea și informarea populației pentru protecția mediului și colectarea selectivă a deșeurilor se fac periodic prin ISU
50	Implementarea unui sistem integrat de colectare selectivă a deșeurilor la nivel de localitate sau în parteneriat cu alte administrații locale învecinate						x													Idee – S.C. ADI OLT ECO implementează un sistem integrat de colectare selectivă a deșeurilor
51	Achiziția de echipamente pentru stația de sortare și de transfer și punerea în funcțiune a acestora						x													Idee - S.C. ADI OLT ECO achiziționează echipamente pentru stația de sortare și de transfer și punerea în funcțiune a acestora

52	Reducerea cantității de deșeuri biodegradabile depozitate prin realizarea unei stații de compost		x															Idee - este necesar realizarea unei statii de compost, administratia locala pune la dispozitie teren pentru o astfel de investitie
53	Cresterea eficienței energetice a clădirilor publice și a blocurilor de locuințe prin lucrări de reabilitarea termică		x															Idee - sunt necesare lucrari de reabilitare termica a cladirilor publice
54	Crearea de sisteme centralizate de furnizare a energiei termice pentru blocurile de locuințe utilizând sisteme convenționale de încălzire completate de sisteme ce utilizează energii nepoluante (solare, eoliene, etc)																	Nu este cazul, in comuna Obârșia nu sunt construite blocuri
55	Reducerea consumului energetic al localității prin modernizarea rețelei de iluminat public și înlocuirea lămpilor actuale poluante cu lămpi solare sau alte sisteme care reduc consumul de energie electrică		x															Idee - este necesar implementarea unui proiect de reducere consumului energetic al localității prin modernizarea rețelei de iluminat public și înlocuirea lămpilor actuale poluante cu lămpi solare sau alte sisteme care reduc consumul de energie electrică
56	Acordarea de facilități pentru realizarea de infrastructuri de generare și distribuire a surselor de energie alternativă, promovarea culturilor energetice și a proiectelor de energie eoliană, biomasă, energie solară		x															Idee - este necesar promovarea culturilor energetice și a proiectelor de energie eoliană, biomasă, energie solară, se pot acorda facilitati pentru realizarea de infrastructuri de generare și distribuire a surselor de energie alternativă Administratia Locala pune la dispozitie terenuri cu o suprafata totala de 20 ha pentru infiintarea de parcuri cu energie solara
57	Ameliorarea progresivă a capacității de producție a terenurilor agricole degradate, menținerea biodiversității și		x															Idee - este necesar ameliorarea progresivă a capacității de producție a terenurilor agricole degradate, menținerea biodiversității și dezvoltarea continuă a funcțiilor ecologice și sociale ale pădurilor

	dezvoltarea continuă a funcțiilor ecologice și sociale ale pădurilor																				
<b>58</b>	Reducerea eroziunii solului prin lucrări de apărare a malurilor împotriva eroziunii în zonele afectate de acest fenomen și acțiuni de împădurire în zonele de formare a viiturilor, în zonele inundabile și în luncile râurilor		x																		Idee - sunt necesare lucrari de consolidare a malurilor in satul Obârșia Noua
<b>59</b>	Realizarea de perdele de protecție a căilor de comunicații, localităților și câmpului		x																		Idee - este necesar realizarea de perdele de protecție a căilor de comunicații, localităților și câmpului
<b>60</b>	Prevenirea/reducerea efectelor riscurilor naturale prin modernizarea sistemului de intervenții în situații de urgență (sistemul de avertizare);		x																		Idee - este necesar realizarea sistemului de interventii in situatii de urgenta (sistemul de avertizare)
<b>61</b>	Dezvoltarea activităților de conștientizare a populației asupra necesității conservării mediului înconjurător și de implicare a acesteia în activități de protejare a mediului		x																		Idee - este necesar dezvoltarea activitatilor de constientizare a populatiei asupra necesitatii conservarii mediului inconjurator
<b>62</b>	Reabilitare fond forestier		x																		Idee - este necesar reabilitarea fondului forestier
	<b><u>ECONOMIC</u></b>																				

<b>63</b>	Modernizarea și diversificarea piețelor agroalimentare în localitate		x																Idee - este necesar infiintarea unei piete agroalimentare in satul Obârșia Noua, Administratia Locala pune la dispozitie un teren de 2000 mp cu acces la utilitati
<b>64</b>	Susținerea inițiativelor asociative pentru creșterea eficienței economice a exploatațiilor agricole, creșterea puterii de negociere pe piețele de desfacere și a capacității de valorificare superioară a producției		x																Idee - este necesar susținerea inițiativelor asociative pentru creșterea eficienței economice a exploatațiilor agricole
<b>65</b>	Stimularea înființării unor centre de prestări servicii pentru agricultură (mecanizare, reparații utilaje, furnizare semințe, îngrășăminte, insectofungicide etc.), prin acordarea de facilități		x																Idee – este necesar stimularea înființării unor centre de prestări servicii pentru agricultură prin acordarea de facilități
<b>66</b>	Inventarierea terenurilor neutilizate, care vor fi puse la dispoziția întreprinzătorilor locali, în vederea dezvoltării propriilor afaceri, în agricultură și zootehnie, în baza unui acord avantajos pentru ambele părți						x												Idee – exista o baza de date cu inventarierea terenurilor neutilizate care vor fi puse la dispoziția întreprinzătorilor locali
<b>67</b>	Identificarea oportunităților de parteneriat public-privat în vederea demarării de activități în domeniul industrial		x																Idee - este necesar identificarea oportunitatilor de parteneriat public privat
<b>68</b>	Informarea cetățenilor asupra programelor de finanțare nerambursabilă						x												Se organizeaza periodic actiuni de informare a cetatenilor asupra programelor de finantare nerambursabila folosind materiale printate

69	Sprijinirea cetățenilor în obținerea subvențiilor destinate dezvoltării agriculturii					x						Idee - este oferă sprijin cetățenilor în obținerea subvențiilor destinate dezvoltării agriculturii
70	Realizarea unui studiu asupra situației resurselor umane din localitate și furnizarea acestor informații potențialilor investitori		x									Idee - este necesar realizarea unui studiu asupra situației resurselor umane din localitate
71	Elaborarea unei baze de date disponibile pe internet privind oportunitățile locale de dezvoltare a afacerilor în localitate		x									Idee – este necesar elaborarea unei baze de date disponibile pe internet privind oportunitățile locale de dezvoltare a afacerilor în localitate
72	Elaborarea unui program de atragere a investițiilor		x									Idee - este necesar elaborarea unui program de atragere a investițiilor
73	Elaborarea unui Ghid de produse și servicii oferite de mediul de afaceri local		x									Idee – este necesar elaborarea unui Ghid de produse și servicii oferite de mediul de afaceri local
74	Promovarea IMM-urilor din localitate și a produselor/serviciilor acestora prin susținerea participării comune la târguri și expoziții, elaborarea de materiale de prezentare a localității cu secțiuni de economie inclusă, promovarea prin încheierea de înfrățiri și schimburi de experiență cu localitate din străinătate		x									Idee - sunt necesare acțiunile de promovare a IMM-urilor din localitate și a produselor/serviciilor acestora prin susținerea participării comune la târguri și expoziții, elaborarea de materiale de prezentare a localității cu secțiuni de economie inclusă, promovarea prin încheierea de înfrățiri și schimburi de experiență cu localitate din străinătate

<b>75</b>	Asigurarea de facilități pentru înființarea unui birou de informare și consultanță în domeniul economic și juridic		x													Idee - se pot asigura facilitati pentru infiintarea unui birou de informare si consultanta in domeniul economic si juridic
<b>76</b>	Sprijinirea dezvoltării I.M.M.-urilor din domeniul industrial și al serviciilor (creșterea numărului IMM-urilor) prin acordarea de facilități la plata taxelor și impozitelor asupra terenurilor și clădirilor		x													Idee – este necesar sprijinirea dezvoltării I.M.M.-urilor din domeniul industrial și al serviciilor (creșterea numărului IMM-urilor) prin acordarea de facilități la plata taxelor și impozitelor asupra terenurilor și clădirilor
<b>77</b>	Identificarea spațiilor disponibile și a terenurilor aparținând Primăriei, care pot fi concesionate eventualilor investitori						x									Idee - sunt identificate spațiile disponibile și a terenurile aparținând Primăriei, care pot fi concesionate eventualilor investitori
<b>78</b>	Construirea infrastructurii publice necesare desfășurării activităților economice (utilități, construire spații de desfacere a produselor, spații pentru funcționarea firmelor gen incubator de afaceri);		x				x									Idee - infrastructura publica necesara desfasurarii activitatilor economice este construita in proportie de 60%,
<b>79</b>	Organizarea de evenimente, în parteneriat cu AJOFM pentru promovarea culturii antreprenoriale în rândul tinerilor						x									Se organizeaza periodic evenimente in parteneriat cu AJOFM pentru promovarea culturii antreprenoriale in randul tinerilor
<b>80</b>	Promovarea programelor derulate de guvern pentru stimularea înființării microintreprinderilor		x													Idee - este necesara promovarea programelor derulate de guvern pentru stimularea înființării microintreprinderilor

81	Dezvoltarea de parteneriate între autoritățile publice locale, societatea civilă și comunitatea de afaceri pentru dezvoltarea zonelor de agrement	x																Idee - este necesar dezvoltarea de parteneriate între autoritățile publice locale, societatea civilă și comunitatea de afaceri pentru dezvoltarea zonelor de agrement
82	Facilitarea dezvoltării unor evenimente și activități tematice de promovare a pescuitului local	x																Idee – este necesar facilitarea dezvoltării unor evenimente și activități tematice de promovare a pescuitului local
83	Diversificarea către activități non-agricole, crearea și dezvoltarea de microîntreprinderi	x																Idee - este necesar diversificarea activitatilor non-agricole
<b><u>TURISM</u></b>																		
84	Construirea unui complex turistic și de agrement în comună (a se specifica locația și profilul complexului turistic)	x																Idee – este necesar construirea unui complex de agrement in satul Obârșia Noua unde Administratia Locala pune la dispozitie un teren cu o suprafata de 3000 mp
85	Srijinirea înființării unor unități de alimentație publică	x																Idee - se ofera sprijin pentru infiintarea unor unitati de alimentatie publica
86	Promovarea turismului cultural-religios	x																Idee – in satul Obârșia este Biserica Adormirea Maicii Domnului declarata monumet istoric, in padurea Ocolului Silvic de pe raza comunei Obârșia se afla un stejar secular
87	Includerea obiectivului cultural biserica în circuitele turistice existente la nivel de județ	x																Idee – este necesar includerea obiectivului cultural biserica în circuitele turistice existente la nivel de județ
88	Înfrățirea localității cu alte localități din spațiul Uniunii Europene și realizarea de schimburi cultural-turistice;	x																Idee – este necesar infratirea localității cu alte localități din spațiul Uniunii Europene și realizarea de schimburi cultural-turistice

89	Crearea de evenimente culturale care să devină tradiționale		x										<p>In comuna se desfasoara urmatoarele evenimente cultural-traditionale:</p> <ul style="list-style-type: none"> <li>- ziua Comunei Obârșia – se serbeaza in data de 21 mai de Sfintii Constantin si Elena</li> <li>- balciu comunal – se organizeaza in ultima duminica din luna iunie</li> <li>- atestarea documentara a satului Câmpu Părului se organizeaza in luna aprilie</li> <li>- Hramul satului Cruceanu de Sfântul Nicolae, al fiecărui an</li> </ul>
90	Crearea unui brand al comunei și promovarea obiectivelor și a evenimentelor culturale prin internet, pliante, broșuri și info-chioșc		x										<p>Idee - este necesar crearea unui brand pentru:</p> <ul style="list-style-type: none"> <li>- productia de cereale se evidentiaza in fiecare an cu o recolta semnificativa fiind datorat gradului ridicat de fertilitate a unor zone agricole</li> <li>- ansamblul folcloric cu copii Izvorasul</li> </ul>
91	Dezvoltarea și promovarea turismului gastronomic, prin valorificarea tradițiilor locale și a interferenței diferitelor culturi în domeniu												Nu este cazul
<b><u>EDUCATIE</u></b>													



92	Reabilitarea sau modernizarea școlilor / grădinițelor din comună (a se specifica denumirea exactă a fiecărei locații și genul lucrării)	x				x							<p>Idee – stadiul unitatilor de invatamant sunt urmatoarele:</p> <ul style="list-style-type: none"> <li>- Scoala Gimnaziala din satul Obârșia este reabilitata - proiect finantat prin PNDL</li> <li>- Gradinita din satul Obârșia Noua este reabilitata – proiect finantat prin Banca de Dezvoltare si Guvern</li> </ul> <p>Urmatoarele unitati de invatamant au nevoie de modernizare:</p> <ul style="list-style-type: none"> <li>- Scoala Primara din satul Tabonu</li> <li>- Scoala Primara din satul Coteni,</li> <li>- Scoala Primara din satul Câmpu Părului,</li> <li>- Scoala Primara din satul Obârșia,</li> <li>- Scoala Gimnaziala din satul Obârșia</li> <li>- Scoala Gimnaziala din satul Obârșia Noua</li> <li>- Gradinita din satul Obârșia</li> </ul>
93	Dotarea cu mobilier a scolilor / grădinițelor (a se specifica denumirea exactă a fiecărei locații)	x											<p>Idee – este necesar Dotarea cu mobilier a școlilor / grădinițelor</p>
94	Construire școală / grădiniță												Nu este cazul
95	Amenajarea unei baze sportive în comună (a se specifica locația)	x											<p>Idee – este necesar infiintarea a doua baze sportive in satele Obârșia si Obârșia Noua, Administratia Locala pune la dispozitie teren.</p>

96	Construcția unei săli de sport în cadrul școlilor (a se specifica locația)																			Nu este cazul
97	Amenajarea și dotarea unui centru de joacă și recreere pentru copiii comunei (a se specifica locația)		x																	Idee - este necesar amenajarea si dotarea unor centre de joaca si recreere pentru copii in satele: Obârșia si Obârșia Noua
98	Construcția unei creșe																			Nu este cazul
99	Dotarea cu materiale didactice a unităților de învățământ din localitate și îmbogățirea fondului de carte al bibliotecilor școlare		x																	Idee - este necesar dotarea cu materiale didactice a unităților de învățământ din localitate și îmbogățirea fondului de carte al bibliotecilor școlare
100	Realizare website de prezentare a instituțiilor de învățământ și a activității acestora		x																	Idee - este necesar realizarea de website de prezentare a institutiilor de invatamant
101	Asigurarea condițiilor pentru derularea de programe de formare în psihopedagogie aplicată, în parteneriat cu Casa Corpului Didactic						x													Idee - se asigura conditii pentru derularea de programe de formare in psihopedagogie aplicata
102	Asigurarea condițiilor pentru instruirea în managementul proiectelor pentru persoanele implicate în gestionarea proiectelor europene la nivelul unităților de învățământ, în parteneriat cu Casa Corpului Didactic						x													Idee - se asigura conditiile necesare pentru instruirea in managementul proiectelor pentru persoanele implicate in gestionarea proiectelor europene

103	Sprijinirea școlilor din localitate pentru inițierea și derularea de proiecte de schimb de experiență și parteneriate în domeniul învățământului gen Comenius Regio (se pot derula activități precum vizite de studiu, schimburi de experiență și bune practici, școli de vară, sesiuni de formare comune, conferințe, seminarii etc)				x				Idee - se sprijina scolile din localitate pentru initierea si derularea de proiecte de schimb de experiente si parteneriate
104	Asigurarea condițiilor pentru formarea profesorilor, a formatorilor și a altor categorii de personal care lucrează cu persoane cu risc de părăsire timpurie a școlii, în parteneriat cu furnizori de servicii de formare și/sau Casa Corpului Didactic				x				Idee - se asigura conditiile necesare pentru formarea profesorilor, a formatorilor si a altor categorii de personal
105	Asigurarea condițiilor pentru furnizarea serviciilor de educație remedială (validarea învățării anterioare, detectarea lacunelor în pregătire, ore de recuperare, orientare psihologică și profesională), în parteneriat cu furnizori de servicii acreditați;				x				Idee - se asigura conditii pentru furnizarea serviciilor de educatie remediala in parteneriat cu furnizori de servicii acreditati
106	Derularea, în cadrul unităților școlare, a programelor de tip “a doua șansă” pentru reintegrarea în educație a celor care au părăsit de timpuriu școala (inclusiv activități de				x				Idee - se deruleaza periodic in cadrul unitatilor scolare programe de tip – a doua sansa - este necesar in continuare

	alfabetizare), în parteneriat cu Inspectoratul Școlar Județean																		
107	Susținerea promovării spiritului antreprenorial și a cetățeniei active în educație, prin intermediul unui parteneriat cu Inspectoratul Școlar Județean					x													Idee - se sustine promovarea spiritului antreprenorial si a cetateniei active in educatie
108	Asigurarea suportului material pentru realizarea unei publicații școlare		x																Idee - este necesar realizarea de publicatii scolare
	<b><u>CULTURA</u></b>																		
109	Reabilitarea sau modernizarea sau construcția căminului cultural (a se specifica locația căminului cultural și genul lucrării)		x																Idee - este necesar reabilitarea caminelor culturale din satele Obârșia si Obârșia Noua, documentatiile tehnice sunt intocmite si depuse prentu finantare la CNI
110	Reabilitarea sau construcția bisericii din comună (a se specifica locația)		x																Idee - este necesar reabilitarea bisericilor din satele: Obârșia, Obârșia Noua, Câmpu Părului si Tabonu
111	Realizarea de materiale de promovare a obiectivelor de patrimoniu și a valorilor culturii locale (ex: pliante, album)		x																Idee - este necesar realizarea de materiale de promovare a obiectivelor de patrimoniu și a valorilor culturii locale (ex: pliante, album)
112	Montarea de panouri informative pentru localizarea spațială a obiectivelor culturale		x																Idee - este necesar montarea de panouri informative pentru localizarea spațială a obiectivelor culturale
113	Amenajarea spațiului bibliotecii și îmbogățirea fondului de carte		x																Idee - este necesar atat reabilitarea, modernizarea si amenajarea spatiului

													bibliotecii cat si imbogatirea fondului de carte
114	Campanii de marketing cultural pentru a crește vizibilitatea evenimentelor propuse sau consacrate		x										Idee - este necesar crearea de campanii de marketing cultural pentru a crește vizibilitatea evenimentelor propuse sau consacrate
115	Realizarea Centrului de tineret (activități de consiliere în domeniul educației pentru sănătate, privind cariera și problemele tinerilor, consultanță pentru înființarea de ONG-uri sau organizații de tineret dar și pentru programe europene/ guvernamentale adresate tinerilor, informații despre structurile asociative naționale, ateliere de creație artistică și populară, activități teatrale)		x										Idee - este necesar realizarea centrului de tineret pentru desfasurarea de activitati de consiliere in domeniul educatiei pentru sanatare, privind cariera si problemelor tinerilor
116	Elaborarea și realizarea unui program de manifestări culturale sezoniere		x										Idee - este necesar elaborarea si realizarea unui program de manifestari culturale sezoniere
	<b><u>TINERET</u></b>												
117	Înființarea unui Centru Comunitar de Comunicare, Educație și Resurse pentru Tineri;		x										Idee - este necesar infiintarea unui centru comunitar de comunicare, educatie si resurse pentru tineri

118	Promovarea voluntariatului în rândul tinerilor din localitatea în vederea susținerii unor servicii sociale destinate altor categorii de beneficiari (persoane vârstnice, persoane cu dizabilități)		x															Idee - este necesar organizarea de acțiuni de promovare a voluntariatului în rândul tinerilor din localitate în vederea susținerii unor servicii sociale destinate altor categorii de beneficiari
119	Dezvoltarea de servicii prin care să se sprijine integrarea socială a tinerilor, de exemplu ateliere protejate, birouri de consiliere etc în parteneriat cu furnizori de servicii acreditați		x															Idee - este necesar dezvoltarea de servicii prin care să se sprijine integrarea socială a tinerilor, de exemplu ateliere protejate, birouri de consiliere etc în parteneriat cu furnizori de servicii acreditați.
120	Promovarea derulării de activități culturale pentru tineri: înființarea de echipe de dansuri populare, dansuri moderne, înființarea de publicații locale (inclusiv publicații electronice)		x															Idee - este necesar promovarea derulării de activități culturale pentru tineri
121	Crearea unei legături între comunitatea locală și AJOFM, Primărieși Inspectoratul ȘcolarJudețean în vederea analizării situațieiși elaborării unor strategii comune și eficiente în domeniul tinerilor și formării profesionale						x											Exista o buna legatura intre comunitatea locala si AJOFM
122	Acordarea de facilități tinerilor care înființază o afacere în localitate și creează locuri de muncă						x											Idee - se acorda facilitati tinerilor care infiinteaza o afacere in localitate
123	Organizarea la nivel local a unor competiții sportive (concursuri /																	Nu este cazul

	întreceri) pentru elevi pe diferite ramuri sportive																						
124	Revigorarea echipei de fotbal a comunei																						Nu este cazul
125	Înscrierea în circuitul județean a localității ca și organizator de competiții sportive																						Nu este cazul
126	Construirea de locuințe sociale destinate unor categorii de persoane cărora nivelul de resurse și/sau de existență nu le permite accesul la o locuință în proprietate sau închirierea unei locuințe în condițiile pieței		x																				Idee - este necesar construirea de locuințe sociale
127	Construirea de locuințe de serviciu pentru păstrarea tinerilor specialiști în localitate		x																				Idee - este necesar construirea de locuințe de serviciu pentru păstrarea tinerilor specialiști în localitate
	<b><u>SANATATE</u></b>																						
128	Reabilitarea și dotarea corespunzătoare a dispensarului uman ( a se specifica locația)		x																				Idee - este necesar construirea si dotarea unui dispensar in satul Obârșia Noua
129	Asigurarea unei dotări tehnice corespunzătoareși implementarea sistemelor informatizate în cabinete		x																				Idee - este necesara asigurarea si implementarea sistemelor informatizate in cabinete
130	Înființarea unui serviciu de tip SMURD și dotarea acestuia																						Nu este cazul
131	Înființarea unui centru de permanență pentru dezvoltarea asistenței ambulatorii																						Nu este cazul

<b>132</b>	Asigurarea necesarului de resurse umane în domeniul sănătății prin oferirea de facilități de cazare în locuințe de serviciu în scopul atragerii de specialiști;		x													Idee – este necesar oferirea de facilități de cazare în locuințe de serviciu în scopul atragerii de specialiști
<b>133</b>	Organizarea unui sistem de primire a reclamațiilor și sugestiilor pacienților															Nu este cazul
<b>134</b>	Asigurarea spațiului necesar pentru înființarea de noi servicii de sănătate, în parteneriat cu furnizori publici și privați autorizați pentru fiecare domeniu abordat, astfel:						x									Idee - se asigura spatiul necesar pentru infiintarea de noi servicii de sanatate
	-cabinet de planificare familială		x													Idee - este necesar infiintarea unui cabinet de planificare familiala
	-centru consiliere antifumat, antialcool și consilierea minorilor singuri		x													Idee - este necesar infiintarea unui centru de consiliere antifumat, antialcool, consilierea minorilor singuri
	-centru de prevenire/consiliere pentru populația rroma, eventual cu personal sanitar de etnie rroma		x													Idee – este necesar infiintarea unui centru de prevenire/consiliere pentru populația rroma, eventual cu personal sanitar de etnie rroma, mentionam ca pe raza localitatii sunt inregistrati 123 de persoane de etnie rroma



135	Implementarea unui sistem de asistare/monitorizare la domiciliu prin buton de panică pentru persoanele ce suferă de afecțiuni medicale grave, în parteneriat cu un furnizor de servicii de îngrijire la domiciliu	x										Idee - este necesar implementarea unui sistem de asistare/monitorizare la domiciliu prin buton de panica
136	Realizarea de campanii de informare-educare-comunicare pe probleme de sănătate publică (de ex. educație pentru sănătate în școli și liceu în parteneriat cu Direcția de Sănătate Publică și Inspectoratul Școlar Județean	x										Idee - este necesar realizarea de campanii de informare-educare-comunicare pe probleme de sanatate publica
137	Realizarea de campanii în școli împotriva fumatului, consumului de droguri, bolilor transmisibile, de planificare familială, de sănătate mintală, pentru un stil de viață sănătos, în parteneriat cu Centrul de Consiliere și Prevenire Antidrog , Direcția de Sănătate Publică și Inspectoratul Școlar Județean					x						Se organizeaza periodic campanii in scoli impotriva fumatului, consumului de droguri, bolilor transmisibile, de planificare familiala, pentru un stil de viata sanatos
138	Inițierea unui parteneriat cu sectorul ONG care să asigure organizarea unor rețele și grupuri de acțiune pentru promovarea unui stil de viață sănătos (alimentație sănătoasă, activitate fizică)	x										Idee - este necesar initierea unui parteneriat cu sectorul ONG care sa asigure organizarea unor retele si grupuri de actiune pentru promovarea unui stil de viata sanatos
139	Organizarea unor evenimente publice pentru promovarea sănătății populației, în	x										Idee - este necesar organizarea periodica de evenimente publice pentru promovarea sanatatii populatiei in parteneriat cu Directia de Sanatate Publica

	parteneriat cu Direcția de Sănătate Publică																		
140	Asigurarea sprijinului pentru medicii de familie în acordarea unor stimulente pentru comunitatea rromă în scopul prezentării acestora la campaniile de vaccinare						x												Idee – se asigura sprijin pentru medicii de familie în acordarea unor stimulente pentru comunitatea rromă în scopul prezentării acestora la campaniile de vaccinare
141	Asigurarea sprijinului pentru medicii de familie în acordarea unor stimulente pentru gravide, în scopul prezentării acestora la consultația periodică prenatală						x												Se asigura prin departamentul de asistenta sociala sprijin medicilor de familie pentru acordarea de stimulente pentru gravide
	<b><u>ASISTENTA SOCIALA</u></b>																		
142	Construirea unui complex social care să cuprindă un cămin – azil pentru bătrânii comunei și dotarea acestuia cu mobilier (a se specifica locația și numărul de locuri)		x																Idee – este necesar construirea unor complexe sociale pentru un numar de 1500 de batrani
143	Construirea de locuințe sociale pentru grupurile dezavantajate		x																Idee - este necesar construirea de locuinte sociale pentru grupurile dezavantajate
144	Implementarea, împreună cu alte autorități publice locale, a unor proiecte de dezvoltare regională, pentru dezvoltarea și îmbunătățirea infrastructurii serviciilor sociale: azil de bătrâni, case de copii, etc						x												Idee - se implementeaza proiecte de dezvoltare regionala prin GAL ECOLEG OLT DUNAREA
145	Dotarea unităților prestatoare de servicii sociale cu echipament		x																Idee - este necesar dotarea unitatilor prestatoare de servicii sociale cu echipament special



149	Crearea unui serviciu de acompaniere la domiciliu pentru persoane vârstnice dependente, care locuiesc singure prin dezvoltarea unei rețele de voluntariat în parteneriat cu unitățile școlare din comună;		x															Idee - este necesar crearea unui serviciu de acompaniere la domiciliu pentru persoane vârstnice dependente
150	Asigurarea de suport pentru angajatorii locali care organizează cursuri de calificare/recalificare profesională pentru persoanele neocupate, în parteneriat cu Agenția Județeană de Ocupare a Forței de Muncă						x											Se asigura suport pentru angajatorii locali care organizeaza cursuri de calificare /recalificare profesionala pentru persoanele neocupate
151	Asigurarea spațiului necesar înființării unui centru pentru sprijinirea șomerilor pentru a (re)intra pe piața forței de muncă prin scheme speciale de consiliere, tutoriat, mediere și plasare în muncă, pus la dispoziția prestatorilor de servicii în domeniu, în cadrul unui parteneriat						x											Se asigura spatiul necesar infiintarii unui centru pentru sprijinirea somerilor pentru a (re)intra pe piata fortei de munca
152	Asigurarea spațiului necesar pentru organizarea de cursuri de antreprenoriat pentru angajatorii locali și persoanele neocupate în vederea dezvoltării de noi activități economice în localitate, pus la dispoziția furnizorilor de servicii de instruire în cadrul unui parteneriat																	Se asigura spatiul necesar pentru organizarea de cursuri de antreprenoriat pentru angajatorii locali si persoanele neocupate

153	Crearea unor servicii sociale de tip alternativ pentru persoanele cu handicap (centre de zi, cluburi, ateliere protejate, etc.), în parteneriat cu un furnizor de servicii acreditat	x																	Idee - este necesar crearea unor servicii sociale de tip alternativ pentru persoanele cu handicap
154	Crearea unui centru specializat pentru asistență și consilierea copiilor aflați în dificultate, familii monoparentale, victime ale violenței domestice, în parteneriat cu un furnizor de servicii acreditat	x																	Idee - este necesar crearea unui centru specializat pentru asistenta si consilierea copiilor aflatii in dificultate, familii monoparentale, victime ale violentei domestice
<b><u>ADMINISTRATIA PUBLICA</u></b>																			
155	Lucrări de reabilitare și mansardare a sediului primăriei	x																	Idee - este necesar construirea unui nou sediu al primariei
156	Dotari ale administratiei locala (calculatoare, copiatoare, scanere, birouri etc.)	x																	Idee - este necesar dotarea administratiei locale
157	Achiziția și utilizarea unui sistem de back-up, salvări de siguranță și utilizarea unor surse de alimentare de rezervă	x																	Idee - este necesar achizitia si utilizarea unui sistem de back-up, salvari de siguranta și utilizarea unor surse de alimentare de rezervă
158	Achiziționarea de aplicații informatice integrate pentru toate serviciile din cadrul administrației locale în vederea eficientizării procesului de furnizare a serviciilor către populație	x																	Idee - este necesar achizitionarea de aplicatii informatice integrate pentru toate serviciile din cadrul administratiei locale

<b>159</b>	Crearea unei identități vizuale a Primăriei prin standardizarea elementelor de identitate vizuală – formulare tip, materiale informative, adrese, răspunsuri						x							Idee - este creata identitatea vizuala a Primariei prin standardizarea elementelor de identitate vizuală – formulare tip, materiale informative, adrese, răspunsuri
<b>160</b>	Extinderea procedurilor de informare publică – utilizarea de noi metode pentru informarea populației asupra activității administrației publice (ex: înființarea de puncte de informare de tip infochiosc, amplasarea de panouri exterioare cu afisaj electronic, amplasarea pe panouri informative în stațiile de autobuz		x											Idee - este necesar extinderea procedurilor de informare publica si de utilizarea a unor noi metode pentru informarea populatiei asupra activitatii administratiei publice
<b>161</b>	Stimularea participării cetățenilor și a ONG-urilor la procesul decizional prin acțiuni de consultare publică, inițierea de proiecte în parteneriat pentru elaborarea de statistici și documente oficiale pentru localitate		x											Idee - este necesar stimularea participarii cetatenilor si a ONG-urilor la procesul decizional prin actiuni de consultare publica
<b>162</b>	Creșterea eficienței în administrația locală prin facilitarea, urmărirea și documentarea proceselor de lucru utilizând programe informatice de management al documentelor		x											Idee - este necesar cresterea eficientei in administratia locala prin facilitarea, urmarirea si documentarea proceselor de lucru

163	Creșterea nivelului de pregătire profesională a salariaților din administrația locală prin realizarea unui program anual de pregătire profesională și participarea la cursuri de formare profesională continuă						x								Se organizeaza anual programe de pregatire profesionala pentru salariatii din administratia locala
164	Constituirea în cadrul primăriei a unei Unități de Implementare a Proiectelor și instruirea membrilor săi pentru atragerea și implementarea de proiecte finanțate din fonduri de la Uniunea Europeană		x												Idee - este necesar constituirea în cadrul primăriei a unei Unități de Implementare a Proiectelor și instruirea membrilor săi pentru atragerea și implementarea de proiecte finanțate din fonduri de la Uniunea Europeană
165	Realizarea de parteneriate și activități de înfrățire cu localități din țarăși din străinătate în vederea promovării de proiecte		x												Idee - este necesar realizarea de parteneriate si activitati de infratire si cu alte localitati din tara si din strainatate

<b>PROIECTUL NR. 1</b>		<b>Măsura 1. Modernizarea și extinderea infrastructurii rutiere în comuna Obârșia, Județul Olt</b>	
<b>Descrierea proiectului</b>	Proiectul prevede reabilitarea și extinderea străzilor și drumurilor comunale, extinderea drumurilor agricole – 75 km, amenajarea spatiilor de langa trotuare si aleilor pietonale- 30 km, modernizarea și extinderea sistemelor de protecție și siguranță rutieră la nivelul comunei Obârșia.		
<b>Justificarea proiectului</b>	Imbunătățirea infrastructurii tehnico-edilitare a comunei. Imbunătățirea condițiilor dar și a calității vieții cetățenilor comunei. Accesul populației la infrastructura edilitară.		

<b>Studii existente</b>	Inca nu a fost intocmita documentatia specifica. Se poate realiza in corelatie cu sursa de finantare identificata,
<b>Valoare estimată</b>	-
<b>Posibile surse de finanțare</b>	POIM – Program Operațional Infrastructură mare Fonduri europene Buget de stat
<b>Perioada estimată de implementare</b>	2021 -2027
<b>Beneficiarii proiectului</b>	Locuitorii comunei, în număr de 2630 persoane cât și agenții economici sau potențialii investitori de la nivel local.
<b>PROIECTUL NR. 2</b>	<b>Măsura 1.1 . Inițiere rețele inteligente de distribuție Gaze Naturale în comuna Obârșia, Județul Olt</b>
<b>Descrierea proiectului</b>	Proiectul prevede realizarea rețelei de distribuție gaze naturale pe o lungime de aproximativ 40 de km la nivelul comunei Obârșia.
<b>Justificarea proiectului</b>	Îmbunătățirea infrastructurii tehnico-edilitare a comunei. Îmbunătățirea condițiilor dar și a calității vieții cetățenilor comunei. Accesul populației la infrastructura edilitară.



<b>Studii existente</b>	Este întocmită documentația tehnică pentru o lungime de 40 km de rețea de distribuție.
<b>Valoare estimată</b>	-
<b>Posibile surse de finanțare</b>	POIM – Program Operațional Infrastructură mare Fonduri europene Buget de stat
<b>Perioada estimată de implementare</b>	2021 -2027
<b>Beneficiarii proiectului</b>	Locuitorii comunei, în număr de 2630 persoane cât și agenții economici sau potențialii investitori de la nivel local.

<b>PROIECTUL NR. 3</b>	
<b>Măsura 1.2 . Modernizarea și extinderea infrastructurii rețelei de apă și canalizare în comuna Obârșia, Județul Olt</b>	
<b>Descrierea proiectului</b>	Reabilitarea și extinderea rețelei de canalizare – implementat 80%, realizarea rețelei de alimentare cu apă și înființarea stației de epurare – implementat 80%, asigurarea întreținerii permanente a stației de epurare la nivelul comunei Obârșia.
<b>Justificarea proiectului</b>	Îmbunătățirea infrastructurii tehnico-edilitare a comunei. Îmbunătățirea condițiilor dar și a calității vieții cetățenilor comunei. Accesul populației la infrastructura edilitară.
<b>Studii existente</b>	Realizată pentru 80% din necesarul comunei. În curs de implementare prin PNDR.
<b>Valoare estimată</b>	-
<b>Posibile surse de finanțare</b>	POIM – Program Operațional Infrastructură mare Fonduri europene Buget de stat
<b>Perioada estimată de implementare</b>	2021 -2027
<b>Beneficiarii proiectului</b>	Locuitorii comunei, în număr de 2630 persoane cât și agenții economici sau potențialii investitori de la nivel local.

<b>PROIECTUL NR. 4 Măsura 4.1 . Imbunătățirea infrastructurii educaționale și de agrement în comuna Obârșia, Județul Olt</b>	
<b>Descrierea proiectului</b>	Proiectul prevede reabilitarea scolilor din satele Obârșia, Obârșia Noua, Câmpu Părului, Cotenii, Tabonu, reabilitarea gradinitei din satul Obârșia, amenajarea unei baze sportive în satele Obârșia și Obârșia Noua, construirea unei sali de sport în cadrul scolilor, la nivelul comunei Obârșia.
<b>Justificarea proiectului</b>	Imbunătățirea infrastructurii tehnico-edilitare a comunei. Imbunătățirea condițiilor dar și a calității vieții cetățenilor comunei. Accesul populației la infrastructura edilitară.
<b>Studii existente</b>	Se poate întocmi documentație specifică.
<b>Valoare estimată</b>	-
<b>Posibile surse de finanțare</b>	POIM – Program Operațional Infrastructură mare Fonduri europene Buget de stat
<b>Perioada estimată de implementare</b>	2021 -2027
<b>Beneficiarii proiectului</b>	Locuitorii comunei, în număr de 2630 persoane cât și agenții economici sau potențialii investitori de la nivel local.

## Alte măsuri / proiecte propuse de Consiliul Local Obârșia în perioada 2021 -2027

### **Proiecte:**

- Modernizarea, reabilitarea, extinderea si dotarea căminelor culturale din satele Obârșia și Obârșia Nouă;
- Reabilitarea, modernizarea și extinderea drumurilor comunale și străzilor:
  - Dc 132 – cu o de lungime de 1150 m – este asfaltat – finantat prin Masura 322;
  - Dc 134 – cu o lungime de 1145 m – este asfaltat – finantat prin Masura 322;
  - Dc 135 – cu o lungime de 1900 m –este betonat – finantat prin SAPARD;
  - Dc 136 – cu o lungime de 5000 m – 1 km asfaltat - finantat prin fonduri proprii si 4 km asfaltat – finantat prin Masura 322;
  - Dc 137 – cu o lungime de 3125 m – este asfaltat - finanta prin FEADR;
- Reabilitarea bisericilor din satele: Obârșia, Obârșia Noua, Câmpu Părului si Tabonu;
- Construirea de locuinte sociale;
- Construirea de locuințe de serviciu pentru păstrarea tinerilor specialiști în localitate;
- Construirea si dotarea unui dispensar in satul Obârșia Noua;
- Construirea unor complexe sociale pentru un numar de 1500 de batrani;
- Construirea unui nou sediu al primariei ;
- Modernizarea fermelor agricole;
- Impadurirea suprafetelor neagricole;
- Crearea unui sistem de supraveghere modern pentru cresterea sigurantei cetatenilor;
- Modernizarea si extinderea cimitirlor existente;
- Procurarea unei mașini cu braț telescopic pentru mentenanță iluminat public

- Inițierea unei capele conform standardelor europene;
- Modernizarea cailor de acces in cimitire;
- Crearea de pontoane pentru zona de pescuit in satul Obârșia Noua in zona lacului Bazinet nr. 1 ce se afla in administrarea Consiliului Local;
- Inițierea unei statii de compost pentru reducerea cantitatii de deseuri biodegradabile, administratia locala pune la dispozitie teren pentru o astfel de investitie;
- Inițierea unui cabinet de planificare familiala;

**Obiective:**

- Dezvoltarea in ansamblu a calitatii vietii locuitorilor comunei;

**Tinte cheie:**

- Dezvoltarea generala a infrastructurii din comuna, in perioada 2021-2030;

**Durata : 2021 -2027**

**Valoare estimata : - - -**

**Responsabilitati:**

- Consiliul Local Obârșia;
- Consiliul Județean Olt;
- Ministerul Dezvoltarii(MLPDA);
- CNADNR (Compania Națională de Autostrăzi și Drumuri Naționale din România).

**Posibile surse de finantare :**

- Programul Național de Dezvoltare Rurală 2020 – 2030;
- Programul Operațional Infrastructură Mare 2020 – 2030;
- Bugetul local al comunei Obârșia(co-finantare)
- Fonduri Europene (UE).

## **Implementare și monitorizare**

Implementarea Strategiei de dezvoltare locală a comunei Obârșia are în vedere atingerea principalelor obiective stabilite în etapa de elaborare, prin intermediul unui proces complex de transformare a resurselor materiale, financiare sau umane disponibile în rezultate calitative și cantitative.

Monitorizarea implementării Strategiei de dezvoltare a comunei Obârșia are drept scop atât aprecierea gradului de realizare al activităților propuse de document, și este un proces continuu de colectare a informațiilor relevante despre modul de implementare a strategiei.

Demersul de implementare a direcțiilor de dezvoltare propuse și derularea acțiunilor propriu-zise destinate realizării acestora, este lansat în momentul adoptării Strategiei de dezvoltare locală de către Consiliul Local. Ulterior acestei etape, autoritățile publice locale vor coordona elaborarea planurilor de acțiuni trimestriale și anuale privind realizarea strategiei, în conformitate cu planul strategic de acțiuni.

Acest proces fructifică eforturile colaborative ale administrației publice locale, societății civile, agenților economici, actorilor externi, în realizarea tuturor acțiunilor.

În continuare se va realiza o prioritizare a proiectelor, și anume selectarea celor de interes major. Pentru fiecare proiect se vor descrie activitățile necesare, responsabilii și perioada de desfășurare, ulterior fiind identificate și asigurate sursele de finanțare a proiectelor propuse spre implementare.

Având în vedere că autoritățile publice locale ale comunei Obârșia nu dețin suficiente resurse financiare pentru a susține finanțarea tuturor proiectelor propuse, va fi necesară o mobilizare în vederea atragerii de resurse suplimentare, precum accesarea unor finanțări nerambursabile, care să asigure resursele materiale necesare implementării strategiei.

De asemenea, în vederea implementării Strategiei de dezvoltare locală a comunei Obârșia se impune stabilirea unei structuri organizatorice apte să coordoneze implementarea planului strategic, să colaboreze și să negocieze cu ceilalți actori implicați. De aceea, constituirea unei astfel de echipe constituie o prioritate în cadrul procesului de implementare.

Aceasta trebuie să contribuie la:

- efectuarea de rapoarte cu privire la stadiul în care se află procesul de implementare față de obiectivele stabilite în cadrul strategiei;
- revizuirea și adaptarea planurilor de acțiune strategică;
- reformularea obiectivelor (dacă se impune);
- revizuirea termenelor de implementare în funcție de ajustările sau evenimentele neprevăzute apărute pe parcurs;
- comunicarea permanentă a evoluției procesului de implementare autorităților publice locale și părților interesate.

Pe de altă parte, finalizarea procesului strategic de dezvoltare al comunei Obârșia implică necesitatea unui proces coerent de monitorizare a implementării proiectelor propuse, activitate ce trebuie să constituie un efort permanent de-a lungul implementării strategiei.

Fără îndoială, în urma activităților de monitorizare vor fi identificate probleme sau necesități de redresare sau adaptare în anumite privințe a direcțiilor strategice, care trebuie semnalate de către factorii de decizie competenți în monitorizarea întregului proces.

Raportarea implementării strategiei se va efectua prin elaborarea și prezentarea de către responsabilii de implementare a rapoartelor de monitorizare. Acestea vor fi prezentate Consiliului Local și Primarului comunei.

Nu în ultimul rând, se va stabili pentru fiecare direcție planificată anumiți indicatori de implementare care vor fi monitorizați.

În baza informațiilor furnizate de aceștia, responsabilii de implementare vor putea stabili nivelul de implementare a acțiunilor și gradul de realizare/atingere a obiectivelor fixate. Acești indicatori pot fi de natură economică, politică sau socială și se pot enunța sub această formă:

- cifra de afaceri totală;
- densitatea IMM-urilor;
- creșterea/descrășterea locurilor de muncă;
- rata șomajului;
- ritmul de creștere/descrăștere a numărului mediu de salariați;
- sporirea/reducerea producției agricole;
- sporirea/reducerea producției silvice;
- gradul de conectare la rețeaua de alimentare cu apă și canalizare menajeră;
- gradul de acces la rețeaua de alimentare cu apă și canalizare menajeră;
- lungimea drumurilor asfaltate, a pistelor de bicicliști și a trotuarelor;
- lungimea și gradul de conectare la rețeaua de distribuție a gazului metan;
- gradul de modernizare/echipare a unităților de învățământ;
- numărul echipamentelor IT din cadrul unităților de învățământ;
- numărul unităților de învățământ reabilitate/modernizate;
- rata de abandon școlar;
- numărul unităților medicale;
- numărul cadrelor medicale raportat la populația comunei;



- creșterea/descreșterea numărului beneficiarilor de ajutor social;
- gradul de colectare selectivă a deșeurilor;
- calitatea factorilor de mediu;
- numărul centrelor de agrement și a spațiilor de recreere

Pentru realizarea acestui proiect de importanta strategica, ce va constitui baza urmatorului exercitiu financiar, 2021-2027, la nivel local, regional cat si european, si-au adus aportul:

- ✓ Primarul comunei Obârșia, dl. Udrea Tudor;
- ✓ Echipa primarului, care include aparatul administrativ si consilierii locali;
- ✓ Cetatenii comunei, care si-au manifestat interesul pentru stabilirea proiectelor prioritare la nivel local;
- ✓ Specialistii Atent Consult Bucuresti, care au elaborat prezentul document programatic.



Instrumente Structurale